

SITUASI SEMASA
PENYAKIT BAWAAN VEKTOR DI KUALA LUMPUR DAN PUTRAJAYA
 Bagi Minggu Epid 52/2018 (23.12.2018 – 29.12.2018)

**JADUAL 1: PERBANDINGAN KUMULATIF KES DENGGI KUALA LUMPUR DAN PUTRAJAYA
 PADA MINGGU EPID 52/2018 (2017 VS. 2018)**

Bil.	Zon	Jumlah Kes		Perbezaan Kes	Perbezaan (%)
		Sehingga ME52/2017	Sehingga ME52/2018		
1	KL	7796 (18)	7138 (11)	-658	-8.4%
2	Putrajaya	554 (1)	453 (0)	-101	-18.2%
Kuala Lumpur & Putrajaya		8350 (19)	7591 (11)	-759	-9.1%

Nota: () Bilangan Kematian

Purata Kes Mingguan : 145

**JADUAL 2: KES DENGGI DILAPORKAN MENGIKUT PEJABAT KESIHATAN
 PADA MINGGU EPID 52/2018**

Bil.	Pejabat Kesihatan	Parlimen	Jumlah Kes				Jumlah Kes Sehingga Minggu 52/2018	Peratus (%) Kes
			Minggu 51/2018 16.12.2018 hingga 22.12.2018		Minggu 52/2018 23.12.2018 hingga 29.12.2018			
1	Cheras	Cheras	22	51	18	61	1759 (4)	23.2%
		Bdr Tun Razak	29		43			
2	Lembah Pantai	Lembah Pantai	5	26	16	24	1418 (1)	18.7%
		Bkt Bintang	3		2			
		Seputeh	18		6			
3	Kepong	Kepong	10	56	4	50	1893 (2)	24.9%
		Segambut	24		24			
		Batu	22		22			
4	Titiwangsa	Setiawangsa	19	61	17	67	2068 (4)	27.2%
		Titiwangsa	23		29			
		Wangsa Maju	19		21			
5	Putrajaya	Putrajaya	18	18	23	23	453	6.0%
Kuala Lumpur & Putrajaya			212		225		7591 (11)	

Nota: () Bilangan Kematian

JADUAL 3: KES DENGGI DI LAPORKAN PADA MINGGU EPID 52/2018

Bil.	Pejabat Kesihatan	Bilangan Kes dan Kematian dilaporkan		Jumlah terkumpul kes denggi sehingga ME 52/2017	Jumlah terkumpul kes denggi sehingga ME 52/2018	Perbezaan peratus kenaikan/ Penurunan kes pada minggu epid 2017 dan 2018 (+/-)	Kadar insiden 2018
		ME 51/2018 16.12.2018 hingga 22.12.2018	ME 52/2018 23.12.2018 hingga 29.12.2018				
1	Cheras (398,360)	51	61	2874 (7)	1759 (4)	-38.8%	441
2	Lembah Pantai (311,760)	26	24	1240 (3)	1418 (1)	14.3%	455
3	Kepong (571,560)	56	50	1552 (4)	1893 (2)	21.9%	331
4	Titivangsa (450,320)	61	67	2130 (4)	2068 (4)	-2.9%	459
5	Putrajaya (85,500)	18	23	554 (1)	453 (0)	-18.2%	530
Kuala Lumpur & Putrajaya (1,817,500)		212	225	8350 (19)	7591 (11)	-9.1%	418

Nota: Kadar Insiden (IR) bagi tahun 2017 adalah 406
: () Bilangan Kematian

**JADUAL 4: BILANGAN WABAK DENGGI
DI KUALA LUMPUR DAN PUTRAJAYA PADA MINGGU EPID 52/2018**

Bil.	Pejabat Kesihatan	Bilangan Wabak Mengikut ME 52/2018		Kumulatif Wabak Sehingga ME 52/2018		Jumlah Wabak Sehingga Minggu 52/2018
		Wabak Terkawal	Wabak Tidak Terkawal ()	Wabak Terkawal	Wabak Tidak Terkawal ()	
1	CHERAS	18	8 (4)	211	52 (40)	263 (40)
2	LEMBAH PANTAI	11	0	173	14 (10)	187 (10)
3	KEPONG	15	3 (1)	246	32 (23)	278 (23)
4	TITIWANGSA	31	2 (1)	332	15 (14)	347 (14)
5	PUTRAJAYA	7	1 (1)	64	9 (8)	73 (8)
JUMLAH		82	14 (7)	1026	122 (95)	1148 (95)

Nota : 737 (47) : Kumulatif bilangan lokaliti wabak
: () Bilangan lokaliti hotspot





**JADUAL 5 : SENARAI LOKALITI WABAK DENGGI
DI KUALA LUMPUR DAN PUTRAJAYA PADA MINGGU EPID 52/2018**

Bil	Pejabat Kesihatan	Parlimen	Lokaliti	Jum. Kes	Tempoh Wabak Berlaku (Hari)	Status	
1.	CHERAS	CHERAS	PPR SRI ALAM A (BLOK 1 - BLOK 5)	2	4	WT	
2.			TAMAN MIHARJA (MIHARJA KONDO FASA 3A)	2	5	WT	
3.			VRESIDENCE 2 SUNWAY VELOCITY	2	4	WT	
4.			JALAN LOKE YEW (JLN PAUH & JLN GAJUS)	2	10	WT	
5.			FLAT TMN MIHARJA (FASA 2 BLOK GANJIL)	3	2	WT	
6.			WARISAN CITYVIEW	16	31	HS	
7.			PUDU IMPIAN 1	3	10	WT	
8.			TAMAN MUTIARA BARAT A (JLN MUTIARA 2,3,4 JLN MUTIARA BARAT 1,2&JLN MUTIARA RAYA)	2	12	WT	
9.			FLAT SRI SELANGOR	3	18	WT	
10.		BANDAR TUN RAZAK	FLAT SRI JOHOR C(BLOK37-59)	5	6	WT	
11.			PANGSAPURI JATI SELATAN	3	8	WT	
12.			DESA TASIK POLIS (BLOK 1-17)	3	6	WT	
13.			FLAT SRI KOTA	2	18	WT	
14.			TASIK HEIGHT APPT	4	3	WT	
15.			PANGSAPURI PERMAI	11	51	HS	
16.			ASRAMA HUKM	8	37	HS	
17.			PPR DESA TUN RAZAK	9	31	HS	
18.			PPR PINGGIRAN BUKIT JALIL 1(BLOK A-F)	10	25	WTK	
19.			KUARTERS INTEGRASI CHERAS	13	23	WTK	
20.			KEM SG BESI (JALAN MERDEKA 1)	6	22	WTK	
21.			DESA TASIK AWAM(BLOK 2,4,6)	4	24	WTK	
22.			P/PURI KOS RENDAH BDR TASIK SELATAN (BLOK A - E)	3	23	WT	
23.			BUKIT JALIL(CASA MSN)	3	18	WT	
24.			APPT JALIL DAMAI (BUKIT JALIL)	4	16	WT	
25.			APARTMENT CEMARA	2	12	WT	
26.			FLAT SRI PENARA	3	10	WT	
27.			LEMBAH PANTAI	LEMBAH PANTAI	TAMAN SERI SENTOSA (FLAT AC4)	2	5
28.		LUCKY GARDEN (JALAN TEMPINIS)			4	5	WT
29.		PPR CEMPAKA			2	6	WT
30.		PPR KG LIMAU			4	18	WT
31.		TAMAN SRI SENTOSA (FLAT TMN SRI SENTOSA BLOK NO. 43-93)			3	16	WT
32.		SEPUTEH		PPR KG MUHIBBAH FASA 1 (BLOK A,B,C & D)	2	9	WT
33.				ABADI VILLA CONDO TAMAN ABADI INDAH	2	13	WT

34.			FORTUNA COURT CONDO (TAMAN YARL)	3	14	WT	
35.			KUCHAI ENTREPRENEURS PARK (BLOK 5-8)	2	10	WT	
36.			TAMAN SERANGKAI (SEMUA JALAN JIRAN)	2	10	WT	
37.			TAMAN SRI PETALING E1 (JLN SRI PETALING 12-18 & SBHG JLN SRI PETALING 2)	2	11	WT	
38.	KEPONG	KEPONG	TAMAN PUSAT KEPONG (GREEN VIEW APARTMENT BLOK 4,5,6,7)	2	3	WT	
39.			PPR PEKAN KEPONG (BLOK A, B DAN C)	6	28	WTK	
40.			FLAT MUTIARA FADASON (BLOK A,B,C)	3	14	WT	
41.		SEGAMBUT	BANDAR MANJALARA (MENARA MANJALARA CONDOMINIUM (BLOK A,B,C,D,E,F DAN G)	3	8	WT	
42.			JALAN KOLAM AIR 1,2,3,5	2	6	WT	
43.			BANDAR MANJALARA (JALAN 12 (1-29), 24, 21 (2-22), 23, 22, 19 / 62 (1-33))	2	2	WT	
44.			TAMAN BUKIT MALURI (JALAN BUKIT MALURI 1-7)	2	4	WT	
45.			BANDAR MANJALARA (JALAN 2/62 (2-70), 7, 8 & 9/62)	2	2	WT	
46.			BANDAR MENJALARA (AVELON TOWER CONDOMINIUM)	6	35	HS	
47.			BANDAR MANJALARA (JALAN 1/62C HINGGA JALAN 4/62C)	6	25	WT	
48.			BANDAR MANJALARA (BEVERLY TOWER CONDOMINIUM)	3	20	WT	
49.			MEGAH COURT APARTMENT	3	15	WT	
50.			DESA PARK CITY (LEVENUE, JALAN RESIDEN 1)	3	13	WT	
51.			BUKIT TUNKU (RUMAH KONGSI TAMAN TUGU JALAN BERJASA)	2	12	WT	
52.			BATU	TAMAN BERINGIN (JALAN MARUDI 1-9, BINTULU, KAPIT)	2	3	WT
53.				TAMAN MASTIARA (JALAN /18C)	5	29	WTK
54.				TAMAN MASTIARA (JALAN /18A)	5	10	WT
55.		TAMAN MASTIARA (JALAN /18D)		3	19	WT	
56.		TITIWANGSA	SETIAWANGSA	TAMAN SRI RAMPAI A (JLN 1/26 - 12/26))	2	7	WT
57.				TAMAN SETIAWANGSA (PERS. BUKIT SETIAWANGSA)	2	6	WT
58.				KELUMPUK PINANG	4	5	WT
59.				DESA TUN HUSSEIN ONN (BLOK E1-E5)	5	16	WT
60.				APPT MAHSURI	5	24	WT
61.				PPR AIR PANAS (BLOK A,B,C,D)	3	23	WT
62.				APPT INTAN	4	15	WT
63.				PA DESA REJANG (BLOK E,F,L,M)	2	10	WT
64.				SEASON GARDEN RESIDENCE	3	9	WT
65.				TITIWANGSA	KG DESA PAHLAWAN (JLN AMPANG)	2	1
66.			KAMPUNG BARU (KG PINDAH)		2	0	WB
67.			KAMPUNG BARU (KG MASJID 1)		3	1	WB
68.	PPR LAKSAMANA (A/B/C)	2	5		WT		

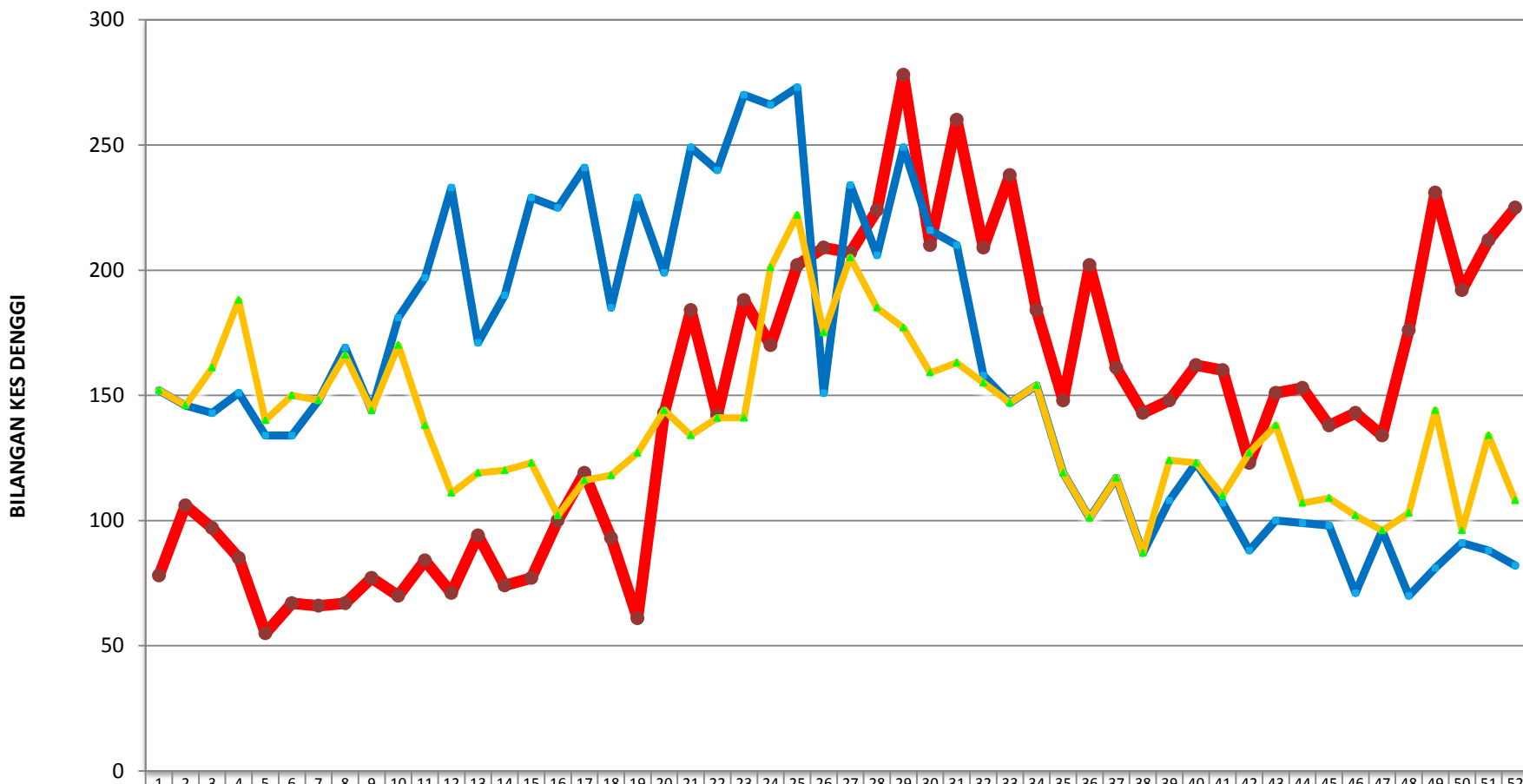
69.			TAMAN MALURI (JALAN WIRA)	2	3	WT	
70.			KAMPUNG BARU (KG. ATAS B)	2	2	WT	
71.			TAMAN MALURI (PERTIWI INDAH APPT)	2	3	WT	
72.			TAMAN MALURI (JALAN JEJAKA 2,3,4,5,7,9)	9	23	WTK	
73.			DESA WANGSA KERAMAT A,B,C,D,E,F (KERAMAT HUJUNG)	16	33	HS	
74.			KAMPUNG BARU (KG. ATAS A)	6	13	WT	
75.			QRTS KAKITANGAN ATM (JLN U-THANT)	4	12	WT	
76.			JALAN CHEMOR (TITIWANGSA CNTRL CONDO)	2	11	WT	
77.			VISTANA RESIDENCE	2	11	WT	
78.			FLAT TAMAN MALURI 1 / 2 / 3	4	9	WT	
79.		WANGSA MAJU	FLAT TAMAN MELATI (BLOK E1-E8)	2	0	WB	
80.			FLAT DANAU KOTA (BLOK D & E)	2	1	WB	
81.			TAMAN DANAU KOTA (KONDO PLATINIUM VIC LAKE 15)	2	1	WB	
82.			MEDAN IDAMAN (IDAMAN PUTRI CONDO)	2	4	WT	
83.			TAMAN SETAPAK (JALAN UMBUN)	2	7	WT	
84.			SEK 4 WANGSA MAJU (BLOK B)	6	17	WT	
85.			TAMAN DANAU KOTA(KONDO PLATINIUM VIC LAKE 10)	2	12	WT	
86.			RUMAH KONGSI TAPAK BINA KL EAST(SIME DARBY), JLN MELATI	3	11	WT	
87.			TAMAN MELATI (QRTS BOMBA JLN TMN MELATI	2	10	WT	
88.			SEK 1 W/MAJU BLOK C	4	8	WT	
89.	PUTRAJAYA	PUTRAJAYA	PRESINT 18 - PARCEL R8	3	1	WB	
90.				PRESINT 9 PARCEL 8 - BLOK A1-A3	2	8	WT
91.				PRESINT 11 - JALAN P11C/10-C/13	3	7	WT
92.				PRESINT 11 - PARCEL ZON 3A	2	4	WT
93.				PRESINT 11 - PARCEL ZON 6B	2	8	WT
94.				PRESINT 11 - PARCEL ZON 4A	21	45	HS
95.				PRESINT 11 - JALAN P11D/9-D/21	5	18	WT
96.				PRESINT 11 - JALAN P11C/8-C/9	2	12	WT

Nota :

	: Lokaliti hotspot
	: Wabak baru pada minggu epid semasa
	: Wabak Tidak Terkawal
	: Wabak Tamat

Disediakan oleh : Cawangan Penyakit Bawaan Vektor Jabatan Kesihatan WP Kuala Lumpur dan Putrajaya
Disemak dan : Ketua Penolong Pengarah Kanan (Vektor)
Isahkan oleh : Jabatan Kesihatan WP Kuala Lumpur dan Putrajaya
Tarikh : 30 Disember 2018

TREND KES DENGGI MENGIKUT MINGGU EPID BAGI WILAYAH PERSEKUTUAN & PUTRAJAYA BAGI TAHUN 2017 DAN 2018 BAGI ME52/2018



	1	2	3	4	5	6	7	8	9	10	11	12	13	14	15	16	17	18	19	20	21	22	23	24	25	26	27	28	29	30	31	32	33	34	35	36	37	38	39	40	41	42	43	44	45	46	47	48	49	50	51	52
2018	78	106	97	85	55	67	66	67	77	70	84	71	94	74	77	100	119	93	61	143	184	142	188	170	202	209	207	224	278	210	260	209	238	184	148	202	161	143	148	162	160	123	151	153	138	143	134	176	231	192	212	225
2017	152	146	143	151	134	134	148	169	144	181	197	233	171	190	229	225	241	185	229	199	249	240	270	266	273	151	234	206	249	216	210	158	147	154	119	101	117	87	108	123	107	88	100	99	98	71	96	70	81	91	88	82
Median 2013-2017	152	146	161	188	140	150	148	166	144	170	138	111	119	120	123	102	116	118	127	144	134	141	141	201	222	175	205	185	177	159	163	155	147	154	119	101	117	87	124	123	110	127	138	107	109	102	96	103	144	96	134	108

MINGGU EPIDEMIOLOGI

**TREN KUMULATIF WABAK, WTK/HOTSPOT DENGGI MENGIKUT MINGGU EPID
BAGI WILAYAH PERSEKUTUAN & PUTRAJAYA
BAGI TAHUN 2016, 2017 DAN 2018 BAGI ME52/2018**

