

**SITUASI SEMASA**  
**PENYAKIT BAWAAN VEKTOR DI KUALA LUMPUR DAN PUTRAJAYA**  
 Bagi Minggu Epid 51/2018 (16.12.2018 – 22.12.2018)

**JADUAL 1: PERBANDINGAN KUMULATIF KES DENGGI KUALA LUMPUR DAN PUTRAJAYA  
 PADA MINGGU EPID 51/2018 (2017 VS. 2018)**

Bil.	Zon	Jumlah Kes		Perbezaan Kes	Perbezaan (%)
		Sehingga ME51/2017	Sehingga ME51/2018		
1	KL	7716 (18)	6936 (11)	-780	-10.1%
2	Putrajaya	552 (1)	430 (0)	-122	-22.1%
Kuala Lumpur & Putrajaya		8268 (19)	7366 (11)	-902	-10.9%

Nota: ( ) Bilangan Kematian

Purata Kes Mingguan : 144

**JADUAL 2: KES DENGGI DILAPORKAN MENGIKUT PEJABAT KESIHATAN  
 PADA MINGGU EPID 51/2018**

Bil.	Pejabat Kesihatan	Parlimen	Jumlah Kes				Jumlah Kes Sehingga Minggu 51/2018	Peratus (%) Kes
			Minggu 50/2018 09.12.2018 hingga 15.12.2018		Minggu 51/2018 16.12.2018 hingga 22.12.2018			
1	Cheras	Cheras	10	38	22	51	1698 (4)	23.1%
		Bdr Tun Razak	28		29			
2	Lembah Pantai	Lembah Pantai	9	27	5	26	1394 (1)	18.9%
		Bkt Bintang	5		3			
		Seputeh	13		18			
3	Kepong	Kepong	6	36	10	56	1843 (2)	25.0%
		Segambut	16		24			
		Batu	14		22			
4	Titivangsa	Setiawangsa	26 (1)	75 (1)	19	61	2001 (4)	27.2%
		Titivangsa	27		23			
		Wangsa Maju	22		19			
5	Putrajaya	Putrajaya	16	16	18	18	430	5.8%
Kuala Lumpur & Putrajaya			192 (1)		212		7366 (11)	

Nota: ( ) Bilangan Kematian

**JADUAL 3: KES DENGGI DI LAPORKAN PADA MINGGU EPID 50/2018**

Bil.	Pejabat Kesihatan	Bilangan Kes dan Kematian dilaporkan		Jumlah terkumpul kes denggi sehingga ME 51/2017	Jumlah terkumpul kes denggi sehingga ME 50/2018	Perbezaan peratus kenaikan/ Penurunan kes pada minggu epid 2017 dan 2018 (+/-)	Kadar insiden 2018
		ME 50/2018 09.12.2018 hingga 15.12.2018	ME 51/2018 16.12.2018 hingga 22.12.2018				
1	Cheras (398,360)	38	51	2848 (7)	1698 (4)	-40.4%	426
2	Lembah Pantai (311,760)	27	26	1229 (3)	1394 (1)	13.4%	447
3	Kepong (571,560)	36	56	1537 (4)	1843 (2)	19.9%	322
4	Titiwangsa (450,320)	75 (1)	61	2102 (4)	2001 (4)	-4.8%	444
5	Putrajaya (85,500)	16	18	552 (1)	430 (0)	-22.1%	503
Kuala Lumpur & Putrajaya (1,817,500)		192 (1)	212	8268 (19)	7366 (11)	-10.9%	405

Nota: Kadar Insiden (IR) bagi tahun 2017 adalah 406  
: ( ) Bilangan Kematian

**JADUAL 4: BILANGAN WABAK DENGGI DI KUALA LUMPUR DAN PUTRAJAYA PADA MINGGU EPID 50/2018**

Bil.	Pejabat Kesihatan	Bilangan Wabak Mengikut ME 51/2018		Kumulatif Wabak Sehingga ME 51/2018		Jumlah Wabak Sehingga Minggu 51/2018
		Wabak Terkawal	Wabak Tidak Terkawal ( )	Wabak Terkawal	Wabak Tidak Terkawal ( )	
1	CHERAS	16	4 (1)	205	48 (37)	253 (37)
2	LEMBAH PANTAI	12	0	171	13 (9)	184 (9)
3	KEPONG	15	4 (0)	240	31 (22)	271 (22)
4	TITIWANGSA	30	3 (0)	318	15 (12)	333 (12)
5	PUTRAJAYA	6	1 (1)	60	9 (8)	69 (8)
<b>JUMLAH</b>		<b>79</b>	<b>12 (2)</b>	<b>994</b>	<b>116 (88)</b>	<b>1110 (88)</b>

Nota : 719 (46) : Kumulatif bilangan lokaliti wabak  
: ( ) Bilangan lokaliti hotspot





**JADUAL 5 : SENARAI LOKALITI WABAK DENGGI  
DI KUALA LUMPUR DAN PUTRAJAYA PADA MINGGU EPID 51/2018**

Bil	Pejabat Kesihatan	Parlimen	Lokaliti	Jum. Kes	Tempoh Wabak Berlaku (Hari)	Status		
1.	CHERAS	CHERAS	WARISAN CITYVIEW	12	24	WTK		
2.			PUDU IMPIAN 1	3	3	WT		
3.			TAMAN MUTIARA BARAT A (JLN MUTIARA 2,3,4 JLN MUTIARA BARAT 1,2&JLN MUTIARA RAYA)	2	5	WT		
4.			FLAT SRI SELANGOR	3	11	WT		
5.		BANDAR TUN RAZAK	PANGSAPURI PERMAI	11	44	HS		
6.			ASRAMA HUKM	7	30	WTK		
7.			PPR DESA TUN RAZAK	9	24	WTK		
8.			PPR PINGGIRAN BUKIT JALIL 1(BLOK A-F)	9	18	WT		
9.			KUARTERS INTEGRASI CHERAS	8	16	WT		
10.			KEM SG BESI (JALAN MERDEKA 1)	5	15	WT		
11.			TAMAN MULIA (JLN BUDIMAN)	4	18	WT		
12.			DESA TASIK AWAM(BLOK 2,4,6)	3	17	WT		
13.			PANGSAPURI KASTURI	4	12	WT		
14.			P/PURI KOS RENDAH BDR TASIK SELATAN (BLOK A - E)	3	16	WT		
15.			BUKIT JALIL(SEKOLAH MENENGAH SUKAN BUKIT JALIL)	3	13	WT		
16.			BUKIT JALIL(CASA MSN)	2	11	WT		
17.			APPT JALIL DAMAI (BUKIT JALIL)	3	9	WT		
18.			APPT CENDANA	2	8	WT		
19.			APARTMENT CEMARA	2	5	WT		
20.			FLAT SRI PENARA	2	3	WT		
21.			LEMBAH PANTAI	LEMBAH PANTAI	SOUTH VIEW APARTMENT	5	17	WT
22.					PPR KG LIMAU	3	11	WT
23.					TAMAN SRI SENTOSA (FLAT TMN SRI SENTOSA BLOK NO. 43-93)	2	9	WT
24.				SEPUTEH	PPR KG MUHIBBAH FASA 1 (BLOK A,B,C & D)	2	2	WT
25.		TAMAN BUKIT INDAH 2(JLN NYAMAN 6-12,SBHGN JLN SELESA)			3	20	WT	
26.		ABADI INDAH APPT FASA 2 (BLOK 51,53 & 55)			2	11	WT	
27.		ENDAH VILLA CONDO FASA 1(BLOK 2&2A)			2	11	WT	
28.		ABADI VILLA CONDO TAMAN ABADI INDAH			2	6	WT	
29.		FORTUNA COURT CONDO (TAMAN YARL)			3	7	WT	
30.		KUCHAI ENTREPRENEURS PARK (BLOK 5-8)			2	3	WT	
31.		TAMAN SERANGKAI (SEMUA JALAN JIRAN)			2	3	WT	
32.		TAMAN SRI PETALING E1 (JLN SRI PETALING 12-18 & SBHG JLN SRI PETALING 2)			2	4	WT	

33.	KEPONG	KEPONG	FLAT PERMATA FADASON (BLOK D,E DAN F-JALAN 2/17)	4	25	WTK			
34.			PPR PEKAN KEPONG (BLOK A, B DAN C)	4	21	WT			
35.			FLAT MUTIARA FADASON (BLOK A,B,C)	3	7	WT			
36.		SEGAMBUT	SEGAMBUT	BANDAR MENJALARA (AVELON TOWER CONDOMINIUM)	6	28	WTK		
37.				TAMAN SRI BINTANG (JLN 44(2-76), 48,50,52,56,54/38A (1-29), 34/3A(9-37))	4	26	WTK		
38.				BANDAR MANJALARA (JALAN 1/62C HINGGA JALAN 4/62C)	6	18	WT		
39.				BANDAR MANJALARA (BEVERLY TOWER CONDOMINIUM)	2	13	WT		
40.				MEDAN PUTRA BUSINESS CENTRE	2	13	WT		
41.				BANDAR MENJALARA (JALAN 1/62(2-38), 20,21/62B)	2	8	WT		
42.				TAMAN BUKIT MALURI (LORONG BURUNG TERKUKUR 1,2,3,4 DAN 5)	2	8	WT		
43.				MEGAH COURT APARTMENT	2	8	WT		
44.				DESA PARK CITY (LEVENUE, JALAN RESIDEN 1)	2	6	WT		
45.				BUKIT TUNKU (RUMAH KONGSI TAMAN TUGU JALAN BERJASA)	2	5	WT		
46.				BATU	BATU	TAMAN MASTIARA (JALAN /18C)	4	22	WTK
47.						TAMAN MASTIARA (JALAN /18A)	5	3	WT
48.						TAMAN MASTIARA (JALAN /18D)	3	12	WT
49.						FLAT SRI KELANTAN (BLOK A,B DAN C)	3	12	WT
50.						MELUR APARTMENT	4	10	WT
51.		PPR BERINGIN	2			10	WT		
52.		TITIWANGSA	SETIAWANGSA	DESA TUN HUSSEIN ONN ( BLOK C1 - C5)	11	25	WTK		
53.				PULAPOL (APT BUNGA RAYA)	12	24	WT		
54.				KOMPLEKS PERUMAHAN TENGGU OSMAN JIWA (JALAN PAHLAWAN)	9	18	WT		
55.				DESA TUN HUSSEIN ONN ( BLOK E1-E5)	5	9	WT		
56.				APPT MAHSURI	5	17	WT		
57.				PPR AIR PANAS (BLOK A,B,C,D)	3	16	WT		
58.				TAMAN SRI RAMPAI (JALAN MEGAN SETAPAK)	3	9	WT		
59.				DESA TUN HUSSIEN ONN ( BLOK D1-D22 )	2	10	WT		
60.				APPT INTAN	3	8	WT		
61.				PA DESA REJANG (BLOK E,F,L,M)	2	3	WT		
62.				SEASON GARDEN RESIDENCE	3	2	WT		
63.				TITIWANGSA	TITIWANGSA	TAMAN MALURI (JALAN JEJAKA 2,3,4,5,7,9)	6	16	WTK
64.	DESA WANGSA KERAMAT A,B,C,D,E,F (KERAMAT HUJUNG)					16	26	WTK	
65.	QRTS KERAJAAN JLN U-THANT					11	23	WT	
66.	KUARTERS JUPEM (KG DATUK KERAMAT)					6	26	WT	
67.	KAMPUNG BARU (KG. ATAS A)	5	6			WT			

68.			TAMAN MALURI (INSTITUT PROFESIONAL BAITULMAL)	3	12	WT
69.			GURNEY HEIGHT KONDO (JLN GURNEY KIRI 1)	2	11	WT
70.			KG DATUK KERAMAT ( LORONG KERAMAT TEPI,LORONG KERAMAT DALAM 1-8)	2	8	WT
71.			QRTS KAKITANGAN ATM (JLN U-THANT)	4	5	WT
72.			JALAN CHEMOR (TITIWANGSA CNTRL CONDO)	2	4	WT
73.			VISTANA RESIDENCE	2	4	WT
74.			FLAT TAMAN MALURI 1 / 2 / 3	3	2	WT
75.			TAMAN SETAPAK (JALAN UMBUN)	2	0	WT
76.			TAMAN DANAU KOTA (KONDO PLATINIUM VIC LAKE 13)	3	19	WT
77.			SEK 1 W/MAJU BLOK B	3	10	WT
78.			TAMAN WANGSA MELAWATI (JALAN WANGSA PERKASA)	2	11	WT
79.			SEK 4 WANGSA MAJU (BLOK B)	2	10	WT
80.			KAMPUNG SG MULIA	2	8	WT
81.			TAMAN DANAU KOTA(KONDO PLATINIUM VIC LAKE 10)	2	5	WT
82.			RUMAH KONGSI TAPAK BINA KL EAST(SIME DARBY), JLN MELATI	2	4	WT
83.			TAMAN MELATI (QRTS BOMBA JLN TMN MELATI	2	3	WT
84.			SEK 1 W/MAJU BLOK C	2	1	WT
85.			PRESINT 11 - PARCEL ZON 6B	2	1	WT
86.			<b>PRESINT 11 - PARCEL ZON 4A</b>	<b>15</b>	<b>38</b>	<b>HS</b>
87.			PRESINT 14 - PARCEL SUB-7	2	11	WT
88.	PUTRAJAYA	PUTRAJAYA	PRESINT 11 - JALAN P11D/9-D/21	4	11	WT
89.			PRESINT 18 - PARCEL 18R12 - BLOK EFGH	2	13	WT
90.			PRESINT 11 - JALAN P11K	2	7	WT
91.			PRESINT 11 - JALAN P11C/8-C/9	2	5	WT

Nota :

-  : Lokaliti hotspot
-  : Wabak baru pada minggu epid semasa
-  : Wabak Tidak Terkawal
-  : Wabak Tamat

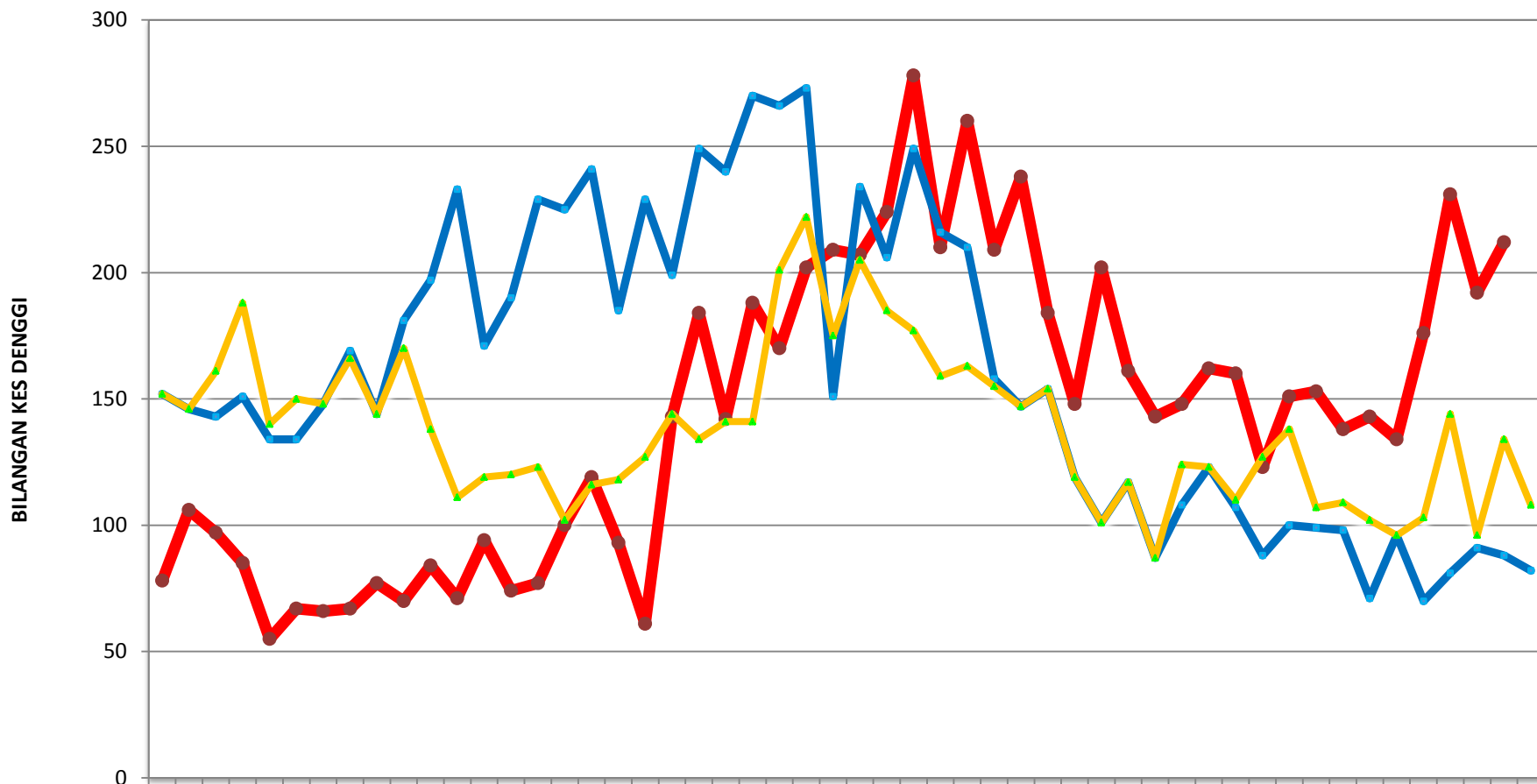
**Disediakan oleh** : Cawangan Penyakit Bawaan Vektor Jabatan Kesihatan WP Kuala Lumpur dan Putrajaya

**Disemak dan** : Ketua Penolong Pengarah Kanan (Vektor)

**isahkan oleh** Jabatan Kesihatan WP Kuala Lumpur dan Putrajaya

**Tarikh** : 23 Disember 2018

## TREND KES DENGGI MENGIKUT MINGGU EPID BAGI WILAYAH PERSEKUTUAN & PUTRAJAYA BAGI TAHUN 2017 DAN 2018 BAGI ME51/2018



	1	2	3	4	5	6	7	8	9	10	11	12	13	14	15	16	17	18	19	20	21	22	23	24	25	26	27	28	29	30	31	32	33	34	35	36	37	38	39	40	41	42	43	44	45	46	47	48	49	50	51	52
2018	78	106	97	85	55	67	66	67	77	70	84	71	94	74	77	100	119	93	61	143	184	142	188	170	202	209	207	224	278	210	260	209	238	184	148	202	161	143	148	162	160	123	151	153	138	143	134	176	231	192	212	
2017	152	146	143	151	134	134	148	169	144	181	197	233	171	190	229	225	241	185	229	199	249	240	270	266	273	151	234	206	249	216	210	158	147	154	119	101	117	87	108	123	107	88	100	99	98	71	96	70	81	91	88	82
Median 2013-2017	152	146	161	188	140	150	148	166	144	170	138	111	119	120	123	102	116	118	127	144	134	141	141	201	222	175	205	185	177	159	163	155	147	154	119	101	117	87	124	123	110	127	138	107	109	102	96	103	144	96	134	108

**MINGGU EPIDEMIOLOGI**

**TREN KUMULATIF WABAK, WTK/HOTSPOT DENGGI MENGIKUT MINGGU EPID  
BAGI WILAYAH PERSEKUTUAN & PUTRAJAYA  
BAGI TAHUN 2016, 2017 DAN 2018 BAGI ME51/2018**

