

SITUASI SEMASA
PENYAKIT BAWAAN VEKTOR DI KUALA LUMPUR DAN PUTRAJAYA
 Bagi Minggu Epid 50/2018 (09.12.2018 – 15.12.2018)

**JADUAL 1: PERBANDINGAN KUMULATIF KES DENGGI KUALA LUMPUR DAN PUTRAJAYA
 PADA MINGGU EPID 50/2018 (2017 VS. 2018)**

Bil.	Zon	Jumlah Kes		Perbezaan Kes	Perbezaan (%)
		Sehingga ME50/2017	Sehingga ME50/2018		
1	KL	7628 (18)	6742 (11)	-886	-11.6%
2	Putrajaya	552 (1)	412 (0)	-140	-25.4%
Kuala Lumpur & Putrajaya		8180 (19)	7154 (11)	-1026	-12.5%

Nota: () Bilangan Kematian

Purata Kes Mingguan : 143

**JADUAL 2: KES DENGGI DILAPORKAN MENGIKUT PEJABAT KESIHATAN
 PADA MINGGU EPID 50/2018**

Bil.	Pejabat Kesihatan	Parlimen	Jumlah Kes				Jumlah Kes Sehingga Minggu 50/2018	Peratus (%) Kes
			Minggu 49/2018 02.12.2018 hingga 08.12.2018		Minggu 50/2018 09.12.2018 hingga 15.12.2018			
1	Cheras	Cheras	17	59 (1)	10	38	1647 (4)	23.0%
		Bdr Tun Razak	42 (1)		28			
2	Lembah Pantai	Lembah Pantai	10	31	9	27	1368 (1)	19.1%
		Bkt Bintang	6		5			
		Seputeh	15		13			
3	Kepong	Kepong	13	68	6	36	1787 (2)	25.0%
		Segambut	35		16			
		Batu	20		14			
4	Titiwangsa	Setiawangsa	21	59	26 (1)	75 (1)	1940 (4)	27.1%
		Titiwangsa	20		27			
		Wangsa Maju	18		22			
5	Putrajaya	Putrajaya	14	14	16	16	412	5.8%
Kuala Lumpur & Putrajaya			231 (1)		192 (1)		7154 (11)	

Nota: () Bilangan Kematian

JADUAL 3: KES DENGGI DI LAPORKAN PADA MINGGU EPID 50/2018

Bil.	Pejabat Kesihatan	Bilangan Kes dan Kematian dilaporkan		Jumlah terkumpul kes denggi sehingga ME 50/2017	Jumlah terkumpul kes denggi sehingga ME 50/2018	Perbezaan peratus kenaikan/ Penurunan kes pada minggu epid 2017 dan 2018 (+/-)	Kadar insiden 2018
		ME 49/2018 02.12.2018 hingga 08.12.2018	ME 50/2018 09.12.2018 hingga 15.12.2018				
1	Cheras (398,360)	59 (1)	38	2820 (7)	1647 (4)	-41.6%	413
2	Lembah Pantai (311,760)	31	27	1211 (3)	1368 (1)	13.0%	439
3	Kepong (571,560)	68	36	1516 (4)	1787 (2)	17.9%	313
4	Titivangsa (450,320)	59	75	2081 (4)	1940 (4)	-6.8%	431
5	Putrajaya (85,500)	14	16	552 (1)	412 (0)	-25.4%	482
Kuala Lumpur & Putrajaya (1,817,500)		231 (1)	192 (1)	8180 (19)	7154 (11)	-12.5%	394

Nota: Kadar Insiden (IR) bagi tahun 2017 adalah 406
: () Bilangan Kematian

**JADUAL 4: BILANGAN WABAK DENGGI
DI KUALA LUMPUR DAN PUTRAJAYA PADA MINGGU EPID 50/2018**

Bil.	Pejabat Kesihatan	Bilangan Wabak Mengikut ME 50/2018		Kumulatif Wabak Sehingga ME 50/2018		Jumlah Wabak Sehingga Minggu 50/2018
		Wabak Terkawal	Wabak Tidak Terkawal ()	Wabak Terkawal	Wabak Tidak Terkawal ()	
1	CHERAS	16	3 (1)	200	47 (37)	247 (37)
2	LEMBAH PANTAI	7	0	165	13 (9)	178 (9)
3	KEPONG	17	3 (0)	236	30 (22)	266 (22)
4	TITIWANGSA	25	1 (0)	308	13 (12)	321 (12)
5	PUTRAJAYA	4	1(1)	57	9 (8)	66 (8)
JUMLAH		69	8 (2)	966	112 (88)	1078 (88)

Nota : 707 (46) : Kumulatif bilangan lokaliti wabak
: () Bilangan lokaliti hotspot





**JADUAL 5 : SENARAI LOKALITI WABAK DENGGI
DI KUALA LUMPUR DAN PUTRAJAYA PADA MINGGU EPID 50/2018**

Bil	Pejabat Kesihatan	Parlimen	Lokaliti	Jum. Kes	Tempoh Wabak Berlaku (Hari)	Status	
1.	CHERAS	CHERAS	WARISAN CITYVIEW	8	17	WTK	
2.			FLAT SRI SARAWAK	2	12	WT	
3.			JALAN GANDEK (JLN GANDEK, JLN KALONG, JLN GELANG)	2	9	WT	
4.			PLAZA 393	2	8	WT	
5.		BANDAR TUN RAZAK	APPT JALIL DAMAI (BUKIT JALIL)	2	2	WT	
6.			PANGSAPURI PERMAI	9	37	HS	
7.			ASRAMA HUKM	4	23	WTK	
8.			PPR DESA TUN RAZAK	7	17	WT	
9.			PPR PINGGIRAN BUKIT JALIL 1(BLOK A-F)	9	11	WT	
10.			TAMAN LTAT FASA 1 (BLOK A,B,C,D,E)	3	18	WT	
11.			TAMAN MULIA (JLN BUDIMAN)	4	11	WT	
12.			DESA TASIK AWAM(BLOK 2,4,6)	3	10	WT	
13.			FLAT SRI SABAH B(BLOK 62-70)	2	9	WT	
14.			KEM SG BESI (JALAN MERDEKA 1)	3	8	WT	
15.			P/PURI KOS RENDAH BDR TASIK SELATAN (BLOK A - E)	2	9	WT	
16.			KUARTERS INTEGRASI CHERAS	4	9	WT	
17.			PANGSAPURI KASTURI	2	5	WT	
18.			BUKIT JALIL (SEKOLAH MENENGAH SUKAN BUKIT JALIL)	3	6	WT	
19.			BUKIT JALIL(CASA MSN)	2	4	WT	
20.		LEMBAH PANTAI	LEMBAH PANTAI	SOUTH VIEW APARTMENT	5	10	WT
21.				PPR KG LIMAU	2	4	WT
22.				TAMAN SRI SENTOSA (FLAT TMN SRI SENTOSA BLOK NO. 43-93)	2	2	WT
23.			BUKIT BINTANG	THE VYNE SUNGAI BESI	2	8	WT
24.			SEPUTEH	TAMAN BUKIT INDAH 2(JLN NYAMAN 6-12,SBHGN JLN SELESA)	3	13	WT
25.				ABADI INDAH APPT FASA 2 (BLOK 51,53 & 55)	2	4	WT
26.		ENDAH VILLA CONDO FASA 1(BLOK 2&2A)		2	4	WT	
27.		KEPONG	KEPONG	FLAT PERMATA FADASON (BLOK D,E DAN F-JALAN 2/17)	4	18	WTK
28.				PPR PEKAN KEPONG (BLOK A, B DAN C)	4	14	WT
29.				TAMAN USAHAWAN (JALAN METRO PERDANA TIMUR 9-11)	2	10	WT
30.			SEGAMBUT	TAMAN BUKIT MALURI (LORONG BURUNG TERKUKUR 1,2,3,4 DAN 5)	2	1	WT
31.				BANDAR MENJALARA (AVELON TOWER CONDOMINIUM)	5	21	WTK
32.				TAMAN SRI BINTANG (JLN 44(2-76), 48,50,52,56,54/38A (1-29), 34/3A(9-37)	3	19	WT
33.				TAMAN SRI SINAR (JALAN 10,12,13,14 / 38D)	2	13	WT

34.			BANDAR MANJALARA (JALAN 1/62C HINGGA JALAN 4/62C)	4	11	WT
35.			BUKIT KIARA (INTAN BUKIT KIARA)	2	10	WT
36.			BANDAR MANJALARA (BEVERLY TOWER CONDOMINIUM)	2	6	WT
37.			MEDAN PUTRA BUSINESS CENTRE	2	6	WT
38.			BANDAR MENJALARA (JALAN 1/62(2-38), 20,21/62B)	2	1	WT
39.			TAMAN MASTIARA (JALAN /18C)	4	15	WTK
40.			TAMAN DATO SENU (JALAN DATO SENU 26-30)	2	12	WT
41.			TAMAN MASTIARA (JALAN /18A)	3	12	WT
42.			PANGSAPURI MAWAR	2	10	WT
43.		BATU	TAMAN MASTIARA (JALAN /18D)	2	5	WT
44.			FLAT SRI KELANTAN (BLOK A,B DAN C)	2	5	WT
45.			MELUR APARTMENT	4	3	WT
46.			PPR BERINGIN	2	3	WT
47.			DESA TUN HUSSEIN ONN (BLOK E1-E5)	2	2	WT
48.			DESA TUN HUSSEIN ONN (BLOK C1 - C5)	9	18	WT
49.			PULAPOL (APT BUNGA RAYA)	12	17	WT
50.			KUARTERS AWAM SRI MUTIARA	5	17	WT
51.			KOMPLEKS PERUMAHAN TENGGU OSMAN JIWA (JALAN PAHLAWAN)	9	11	WT
52.		SETIAWANGSA	DESA SETIA WIRA (BLOK G,H,J)	3	12	WT
53.			PA DESA REJANG (BLOK A,B,C,D)	2	10	WT
54.			PPR AIR PANAS (BLOK A,B,C,D)	2	9	WT
55.			APPT MAHSURI	3	10	WT
56.			TAMAN SRI RAMPAI (JALAN MEGAN SETAPAK)	3	2	WT
57.			DESA TUN HUSSIEEN ONN (BLOK D1-D22)	2	3	WT
58.			APPT INTAN	2	1	WT
59.			KG DATUK KERAMAT (LORONG KERAMAT TEPI,LORONG KERAMAT DALAM 1-8)	2	1	WT
60.	TITIWANGSA		DESA WANGSA KERAMAT A,B,C,D,E,F (KERAMAT HUJUNG)	13	19	WTK
61.			QRTS KERAJAAN JLN U-THANT	11	16	WT
62.		TITIWANGSA	KUARTERS JUPEM (KG DATUK KERAMAT)	5	19	WT
63.			TAMAN MALURI (JALAN JEJAKA 2,3,4,5,7,9)	4	9	WT
64.			TAMAN MALURI (INSTITUT PROFESIONAL BAITULMAL)	3	5	WT
65.			GURNEY HEIGHT KONDO (JLN GURNEY KIRI 1)	2	4	WT
66.			TAMAN DANAU KOTA (KONDO PLATINIUM VIC LAKE 13)	3	12	WT
67.			KG SG MULIA (LRG 1-6)	2	9	WT
68.			FLAT TAMAN MELATI (BLOK E1-E8)	2	8	WT
69.		WANGSA MAJU	SEK 1 W/MAJU BLOK B	2	3	WT
70.			TAMAN WANGSA MELAWATI (JALAN WANGSA PERKASA)	2	4	WT
71.			SEK 4 WANGSA MAJU (BLOK B)	2	3	WT
72.			KAMPUNG SG MULIA	2	1	WT

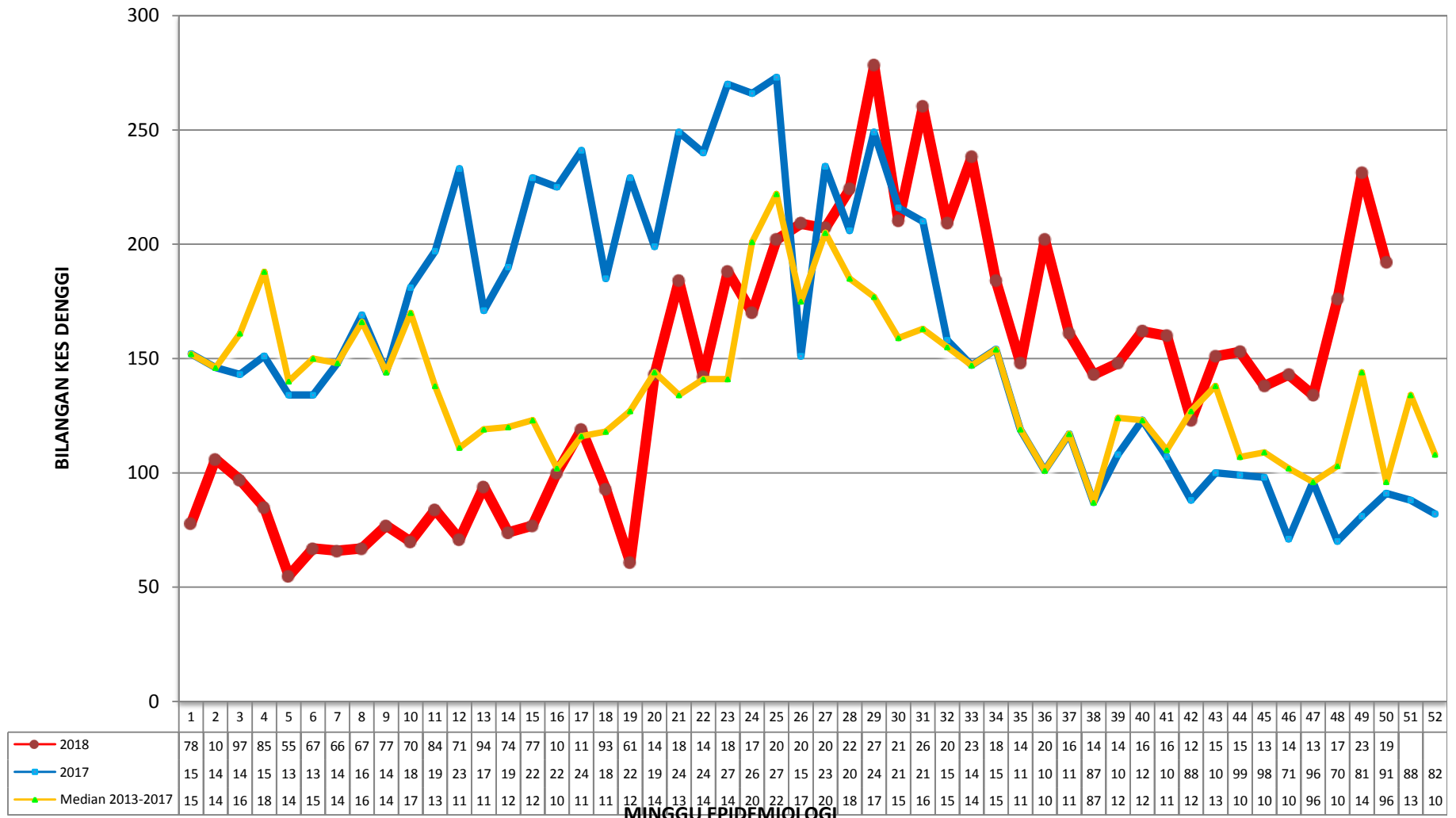
73.	PUTRAJAYA	PUTRAJAYA	PRESINT 11 - PARCEL ZON 4A	10	31	HS
74.			PRESINT 11 - PARCEL ZON 6B	2	9	WT
75.			PRESINT 14 - PARCEL SUB-7	2	4	WT
76.			PRESINT 11 - JALAN P11D/9-D/21	3	4	WT
77.			PRESINT 18 - PARCEL 18R12 - BLOK EFGH	2	6	WT

Nota :

-  : Lokaliti hotspot
-  : Wabak baru pada minggu epid semasa
-  : Wabak Tidak Terkawal
-  : Wabak Tamat

Disediakan oleh : Cawangan Penyakit Bawaan Vektor Jabatan Kesihatan WP Kuala Lumpur dan Putrajaya
Disemak dan : Ketua Penolong Pengarah Kanan (Vektor)
isahkan oleh : Jabatan Kesihatan WP Kuala Lumpur dan Putrajaya
Tarikh : 16 Disember 2018

TREND KES DENGGI MENGIKUT MINGGU EPID BAGI WILAYAH PERSEKUTUAN & PUTRAJAYA BAGI TAHUN 2017 DAN 2018 BAGI ME50/2018



**TREN KUMULATIF WABAK, WTK/HOTSPOT DENGGI MENGIKUT MINGGU EPID
BAGI WILAYAH PERSEKUTUAN & PUTRAJAYA
BAGI TAHUN 2016, 2017 DAN 2018 BAGI ME50/2018**

