

SITUASI SEMASA
PENYAKIT BAWAAN VEKTOR DI KUALA LUMPUR DAN PUTRAJAYA
 Bagi Minggu Epid 49/2018 (02.12.2018 – 08.12.2018)

**JADUAL 1: PERBANDINGAN KUMULATIF KES DENGGI KUALA LUMPUR DAN PUTRAJAYA
 PADA MINGGU EPID 49/2018 (2017 VS. 2018)**

Bil.	Zon	Jumlah Kes		Perbezaan Kes	Perbezaan (%)
		Sehingga ME49/2017	Sehingga ME49/2018		
1	KL	7541 (18)	6566 (10)	-975	-12.9%
2	Putrajaya	548 (1)	396 (0)	-152	-27.7%
Kuala Lumpur & Putrajaya		8089 (19)	6962 (10)	-1127	-13.9%

Nota: () Bilangan Kematian

Purata Kes Mingguan : 142

**JADUAL 2: KES DENGGI DILAPORKAN MENGIKUT PEJABAT KESIHATAN
 PADA MINGGU EPID 49/2018**

Bil.	Pejabat Kesihatan	Parlimen	Jumlah Kes				Jumlah Kes Sehingga Minggu 49/2018	Peratus (%) Kes
			Minggu 48/2018 25.11.2018 hingga 01.12.2018		Minggu 49/2018 02.12.2018 hingga 08.12.2018			
1	Cheras	Cheras	14	32 (1)	16	55 (1)	1609 (4)	23.1%
		Bdr Tun Razak	18 (1)		39 (1)			
2	Lembah Pantai	Lembah Pantai	13	28	9	27	1341 (1)	19.3%
		Bkt Bintang	7		6			
		Seputeh	8		12			
3	Kepong	Kepong	15	54	9	57	1751 (2)	25.2%
		Segambut	27		30			
		Batu	12		18			
4	Titiwangsa	Setiawangsa	34	76	20	55	1865 (3)	26.8%
		Titiwangsa	24		18			
		Wangsa Maju	18		17			
5	Putrajaya	Putrajaya	9	9	14	14	396	5.7%
Kuala Lumpur & Putrajaya			199 (1)		208 (1)		6962 (10)	

Nota: () Bilangan Kematian

JADUAL 3: KES DENGGI DI LAPORKAN PADA MINGGU EPID 49/2018

Bil.	Pejabat Kesihatan	Bilangan Kes dan Kematian dilaporkan		Jumlah terkumpul kes denggi sehingga ME 49/2017	Jumlah terkumpul kes denggi sehingga ME 49/2018	Perbezaan peratus kenaikan/ Penurunan kes pada minggu epid 2017 dan 2018 (+/-)	Kadar insiden 2018
		ME 48/2018 25.11.2018 hingga 01.12.2018	ME 49/2018 02.12.2018 hingga 08.12.2018				
1	Cheras (398,360)	32 (1)	55 (1)	27691 (7)	1609 (4)	-42.4%	404
2	Lembah Pantai (311,760)	28	27	1194 (3)	1341 (1)	12.3%	430
3	Kepong (571,560)	54	57	1488 (4)	1751 (2)	17.7%	306
4	Titiwangsa (450,320)	76	55	2068 (4)	1865 (3)	-9.8%	414
5	Putrajaya (85,500)	9	14	548 (1)	396 (0)	-27.7%	463
Kuala Lumpur & Putrajaya (1,817,500)		199 (1)	208 (1)	8089 (19)	6962 (10)	-13.9%	383

Nota: Kadar Insiden (IR) bagi tahun 2017 adalah 406
: () Bilangan Kematian

**JADUAL 4: BILANGAN WABAK DENGGI
DI KUALA LUMPUR DAN PUTRAJAYA PADA MINGGU EPID 49/2018**

Bil.	Pejabat Kesihatan	Bilangan Wabak Mengikut ME 49/2018		Kumulatif Wabak Sehingga ME 49/2018		Jumlah Wabak Sehingga Minggu 49/2018
		Wabak Terkawal	Wabak Tidak Terkawal ()	Wabak Terkawal	Wabak Tidak Terkawal ()	
1	CHERAS	14	4 (1)	195	46 (35)	241 (35)
2	LEMBAH PANTAI	7	0	160	13 (9)	173 (9)
3	KEPONG	15	2 (1)	230	28 (22)	258 (22)
4	TITIWANGSA	26	0	298	12 (12)	310 (12)
5	PUTRAJAYA	6	0	56	8 (7)	64 (7)
JUMLAH		68	6 (2)	939	107 (85)	1046 (85)





Nota : 695 (45) : Kumulatif bilangan lokaliti wabak
: () Bilangan lokaliti hotspot

**JADUAL 5 : SENARAI LOKALITI WABAK DENGGI
DI KUALA LUMPUR DAN PUTRAJAYA PADA MINGGU EPID 49/2018**

Bil	Pejabat Kesihatan	Parlimen	Lokaliti	Jum. Kes	Tempoh Wabak Berlaku (Hari)	Status		
1.	CHERAS	CHERAS	PLAZA 393	2	1	WT		
2.			WARISAN CITYVIEW	6	10	WT		
3.			D'ALAMANDA PUDU IMPIAN	7	21	WT		
4.			ALAN SAN PENG(KUARTERS JUPEM)	2	12	WT		
5.			FLAT SRI SARAWAK	2	5	WT		
6.			JALAN GANDEK (JLN GANDEK, JLN KALONG, JLN GELANG)	2	2	WT		
7.		BANDAR TUN RAZAK	BANDAR TUN RAZAK	KEM SG BESI (JALAN MERDEKA 1)	2	1	WT	
8.				FLAT SRI SABAH A(BLOK 54-60)	9	41	HS	
9.				ALAM DAMAI(JALAN DAMAI BUDI)	7	29	WTK	
10.				PANGSAPURI PERMAI	6	30	WTK	
11.				ASRAMA HUKM	4	16	WTK	
12.				PPR DESA TUN RAZAK	6	10	WT	
13.				PPR PINGGIRAN BUKIT JALIL 1(BLOK A-F)	6	4	WT	
14.				TAMAN LTAT FASA 1 (BLOK A,B,C,D,E)	3	11	WT	
15.				DESA TASIK POLIS (BLOK 1-17)	2	9	WT	
16.				TAMAN MULIA (JLN BUDIMAN)	3	4	WT	
17.				DESA TASIK AWAM(BLOK 2,4,6)	2	3	WT	
18.				FLAT SRI SABAH B(BLOK 62-70)	2	2	WT	
19.		LEMBAH PANTAI	LEMBAH PANTAI	PPR CEMPAKA	3	10	WT	
20.				VISTA ANGKASA (BLOK 3,4,5,6,7,8)	2	10	WT X	
21.				SOUTH VIEW APARTMENT	3	3	WT	
22.			BUKIT BINTANG	BUKIT BINTANG	JALAN HORLEY	2	7	WT X
23.					SEPUTEH	SEPUTEH	KUCHAI ENTREPRENEURS PARK (JALAN 2/116B)	2
24.			TAMAN BUKIT INDAH 2(JLN NYAMAN 6-12,SBHGN JLN SELESA)	2			6	WT X
25.			TAMAN SRI PETALING I (JLN PIKRAMA, JLN 1/149-7/149, JLN 1/149G-5/149G))	2			9	WT X
26.			KEPONG	KEPONG	JINJANG UTARA (JALAN JINJANG SETIA 1-7)	3	17	WT
27.					FLAT PERMATA FADASON (BLOK D,E DAN F-JALAN 2/17)	3	11	WT
28.		JINJANG UTARA (JALAN JINJANG PERMAI 5-10)			2	13	WT	
29.		PPR PEKAN KEPONG (BLOK A, B DAN C)			3	7	WT	
30.		TAMAN USAHAWAN (JALAN METRO PERDANA TIMUR 9-11)			2	3	WT	
31.		SEGAMBUT		SEGAMBUT	TAMAN CUEPACS (JLN UDANG GANTUNG,1,2,3)(JLN&LRG UDANG PASIR 1,2,)	7	33	HS
32.					BANDAR MENJALARA (AVELON TOWER CONDOMINIUM)	5	14	WTK
33.					TAMAN SRI BINTANG (JLN 44(2-76), 48,50,52,56,54/38A (1-29), 34/3A(9-37)	3	12	WT
34.					TAMAN SRI SINAR (JALAN 10,12,13,14 / 38D)	2	6	WT
35.					DESA PARK CITY (LEVENUE, JALAN RESIDEN 1)	2	7	WT
36.					BANDAR MANJALARA (JALAN 1/62C HINGGA JALAN 4/62C)	3	4	WT

37.			BUKIT KIARA (INTAN BUKIT KIARA)	2	3	WT		
38.		BATU	KAMPUNG SRI DELIMA	2	12	WT		
39.			TAMAN DATO SENU (JALAN DATO SENU 26-30)	2	5	WT		
40.			TAMAN MASTIARA (JALAN /18C)	2	8	WT		
41.			TAMAN MASTIARA (JALAN /18A)	3	5	WT		
42.			PANGSAPURI MAWAR	2	3	WT		
43.				APPT MAHSURI	2	3	WT	
44.		SETIAWANGSA	APPT INTAN	7	24	WT		
45.			DESA TUN HUSSEIN ONN (BLOK C1 - C5)	6	11	WT		
46.			PULAPOL (APT BUNGA RAYA)	8	10	WT		
47.			KUARTERS AWAM SRI MUTIARA	5	10	WT		
48.			DESA TUN HUSSEIN ONN (BLOK G1-G5)	3	12	WT		
49.			TAMAN SRI RAMPAI A (JLN 1/26 - 12/26))	2	9	WT		
50.			DESA TUN HUSSEIN ONN (BLOK B1 - B10)	2	9	WT		
51.			DESA SETIA WIRA (BLOK G,H,J)	3	5	WT		
52.			KOMPLEKS PERUMAHAN TENGGU OSMAN JIWA (JALAN PAHLAWAN)	4	4	WT		
53.			PA DESA REJANG (BLOK A,B,C,D)	2	3	WT		
54.			PPR AIR PANAS (BLOK A,B,C,D)	2	2	WT		
55.	TITIWANGSA		TITIWANGSA	DESA WANGSA KERAMAT A,B,C,D,E,F (KERAMAT HUJUNG)	7	12	WT	
56.					QRTS KERAJAAN JLN U-THANT	7	9	WT
57.					QRTS KAKITANGAN ATM (JLN U-THANT)	3	13	WT
58.				KUARTERS JUPEM (KG DATUK KERAMAT)	3	12	WT	
59.				PPR LAKSAMANA (D)	3	8	WT	
60.				TAMAN MALURI (JALAN JEJAKA 2,3,4,5,7,9)	2	2	WT	
61.			WANGSA MAJU	FLAT TAMAN MELATI (BLOK E1-E8)	2	1	WT	
62.				KEM WARDIEBURN (BILIK BUJANG 6 RANGER)	3	18	WT	
63.				TAMAN SETAPAK (JALAN TIOMAN)	3	11	WT	
64.				SEK 2 W/MAJU (BLOK E1-E12)	2	12	WT	
65.				TAMAN MELATI (PV6)	2	11	WT	
66.				MEDAN IDAMAN (IDAMAN PUTRI CONDO)	3	10	WT	
67.				TAMAN DANAU KOTA (KONDO PLATINIUM VIC LAKE 13)	2	5	WT	
68.				KG SG MULIA (LRG 1-6)	2	2	WT	
69.		PUTRAJAYA	PUTRAJAYA	PRESINT 5- PARCEL 5R4	3	18	WT	
70.					PRESINT 11 - JALAN P11K	2	12	WT
71.					PRESINT 5- PARCEL 5R6	3	10	WT
72.					PRESINT 8 PARCEL 4C	2	11	WT
73.				PRESINT 11 - PARCEL ZON 6B	2	2	WT	
74.				PRESINT 11 - PARCEL ZON 4A	2	1	WT	

Nota :

-  : Lokaliti hotspot
-  : Wabak baru pada minggu epid semasa
-  : Wabak Tidak Terkawal
-  : Wabak Tamat

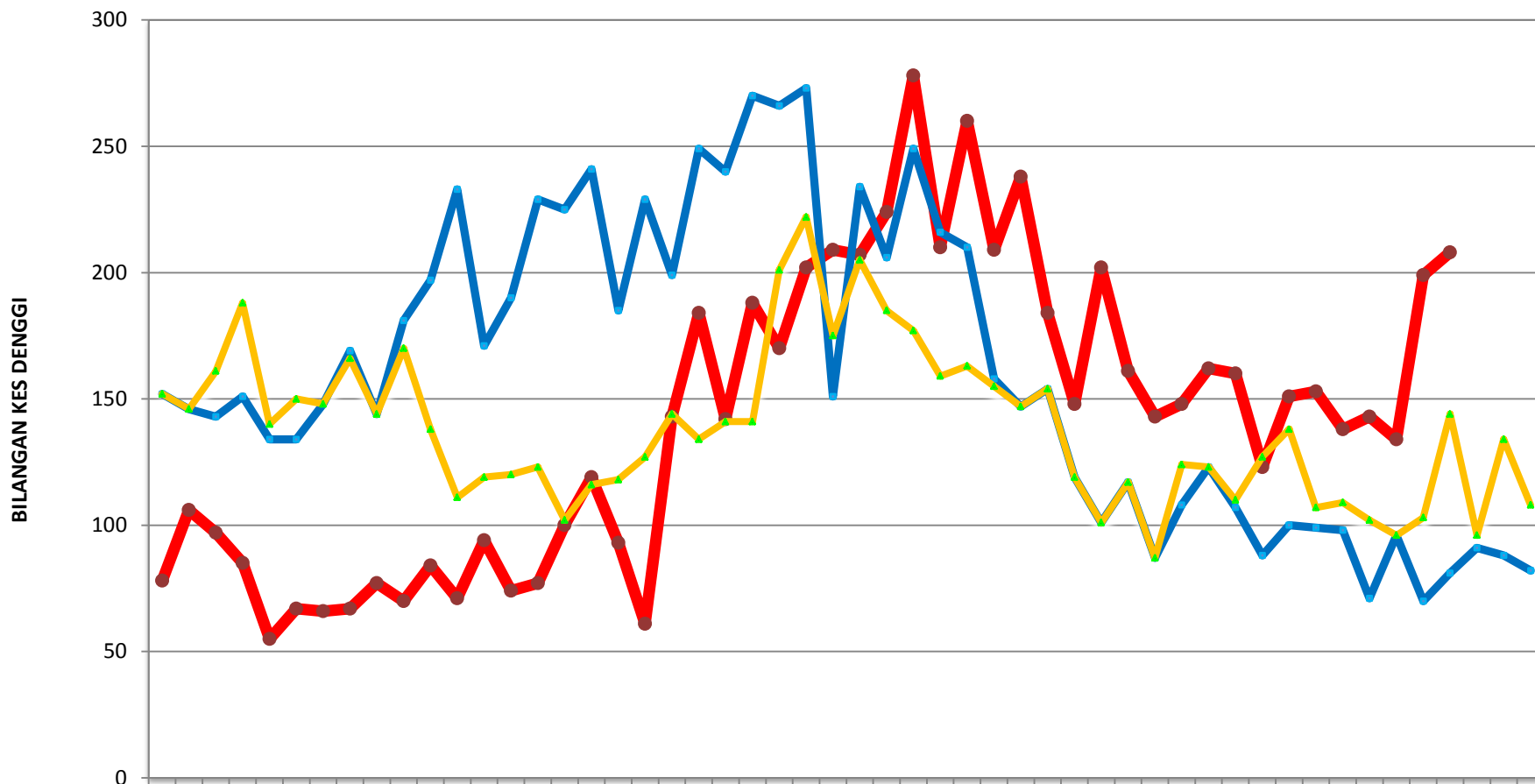
Disediakan oleh : Cawangan Penyakit Bawaan Vektor Jabatan Kesihatan WP Kuala Lumpur dan Putrajaya

Disemak dan : Ketua Penolong Pengarah Kanan (Vektor)

Isahkan oleh : Jabatan Kesihatan WP Kuala Lumpur dan Putrajaya

Tarikh : 09 Disember 2018

TREND KES DENGGI MENGIKUT MINGGU EPID BAGI WILAYAH PERSEKUTUAN & PUTRAJAYA BAGI TAHUN 2017 DAN 2018 BAGI ME49/2018



	1	2	3	4	5	6	7	8	9	10	11	12	13	14	15	16	17	18	19	20	21	22	23	24	25	26	27	28	29	30	31	32	33	34	35	36	37	38	39	40	41	42	43	44	45	46	47	48	49	50	51	52
2018	78	106	97	85	55	67	66	67	77	70	84	71	94	74	77	100	119	93	61	143	184	142	188	170	202	209	207	224	278	210	260	209	238	184	148	202	161	143	148	162	160	123	151	153	138	143	134	199	208			
2017	152	146	143	151	134	134	148	169	144	181	197	233	171	190	229	225	241	185	229	199	249	240	270	266	273	151	234	206	249	216	210	158	147	154	119	101	117	87	108	123	107	88	100	99	98	71	96	70	81	91	88	82
Median 2013-2017	152	146	161	188	140	150	148	166	144	170	138	111	119	120	123	102	116	118	127	144	134	141	141	201	222	175	205	185	177	159	163	155	147	154	119	101	117	87	124	123	110	127	138	107	109	102	96	103	144	96	134	108

MINGGU EPIDEMIOLOGI

**TREN KUMULATIF WABAK, WTK/HOTSPOT DENGGI MENGIKUT MINGGU EPID
BAGI WILAYAH PERSEKUTUAN & PUTRAJAYA
BAGI TAHUN 2016, 2017 DAN 2018 BAGI ME49/2018**

