

SITUASI SEMASA
PENYAKIT BAWAAN VEKTOR DI KUALA LUMPUR DAN PUTRAJAYA
 Bagi Minggu Epid 45/2018 (04.11.2018 – 10.11.2018)

**JADUAL 1: PERBANDINGAN KUMULATIF KES DENGGI KUALA LUMPUR DAN PUTRAJAYA
 PADA MINGGU EPID 45/2018 (2017 VS. 2018)**

Bil.	Zon	Jumlah Kes		Perbezaan Kes	Perbezaan (%)
		Sehingga ME45/2017	Sehingga ME45/2018		
1	KL	7237 (18)	5936 (8)	-1301	-18.0%
2	Putrajaya	534 (1)	342 (0)	-192	-36.0%
Kuala Lumpur & Putrajaya		7771 (19)	6278 (8)	-1493	-19.2%

Nota: () Bilangan Kematian

Purata Kes Mingguan : 139

**JADUAL 2: KES DENGGI DILAPORKAN MENGIKUT PEJABAT KESIHATAN
 PADA MINGGU EPID 45/2018**

Bil.	Pejabat Kesihatan	Parlimen	Jumlah Kes				Jumlah Kes Sehingga Minggu 45/2018	Peratus (%) Kes
			Minggu 44/2018 28.10.2018 hingga 03.11.2018		Minggu 45/2018 04.11.2018 hingga 10.11.2018			
1	Cheras	Cheras	13	32	12	36	1460 (2)	23.3%
		Bdr Tun Razak	19		24			
2	Lembah Pantai	Lembah Pantai	7	18	2	17	1248 (1)	19.9%
		Bkt Bintang	2		8			
		Seputeh	9		7			
3	Kepong	Kepong	7	38	9	41	1560 (2)	24.8%
		Segambut	19		21			
		Batu	12		11			
4	Titiwangsa	Setiawangsa	17	48	14	32	1668 (3)	26.6%
		Titiwangsa	18		11			
		Wangsa Maju	13		7			
5	Putrajaya	Putrajaya	17	17	12	12	342	5.4%
Kuala Lumpur & Putrajaya			153		138		6278 (8)	

Nota: () Bilangan Kematian

JADUAL 3: KES DENGGI DI LAPORKAN PADA MINGGU EPID 45/2018

Bil.	Pejabat Kesihatan	Bilangan Kes dan Kematian dilaporkan		Jumlah terkumpul kes denggi sehingga ME 45/2017	Jumlah terkumpul kes denggi sehingga ME 45/2018	Perbezaan peratus kenaikan/ Penurunan kes pada minggu epid 2017 dan 2018 (+/-)	Kadar insiden 2018
		ME 44/2018 28.10.2018 hingga 03.11.2018	ME 45/2018 04.11.2018 hingga 10.11.2018				
1	Cheras (398,360)	32	36	2696 (7)	1460 (2)	-45.8%	367
2	Lembah Pantai (311,760)	18	17	1128 (3)	1248 (1)	10.6%	400
3	Kepong (571,560)	38	41	1420 (4)	1560 (2)	9.9%	273
4	Titivangsa (450,320)	48	32	1993 (4)	1668 (3)	-16.3%	370
5	Putrajaya (85,500)	17	12	534 (1)	342 (0)	-36.0%	400
Kuala Lumpur & Putrajaya (1,817,500)		153	138	7771 (19)	6278 (8)	-19.2%	345

Nota: Kadar Insiden (IR) bagi tahun 2017 adalah 406
: () Bilangan Kematian

**JADUAL 4: BILANGAN WABAK DENGGI
DI KUALA LUMPUR DAN PUTRAJAYA PADA MINGGU EPID 45/2018**

Bil.	Pejabat Kesihatan	Bilangan Wabak Mengikut ME 45/2018		Kumulatif Wabak Sehingga ME 45/2018		Jumlah Wabak Sehingga Minggu 45/2018
		Wabak Terkawal	Wabak Tidak Terkawal ()	Wabak Terkawal	Wabak Tidak Terkawal ()	
1	CHERAS	12	3 (1)	178	42 (33)	220 (33)
2	LEMBAH PANTAI	4	0	148	13 (9)	161 (9)
3	KEPONG	12	4 (1)	204	25 (18)	229 (18)
4	TITIWANGSA	11	2 (2)	262	12 (12)	274 (12)
5	PUTRAJAYA	6	2 (2)	44	8 (7)	52 (7)
JUMLAH		45	11 (6)	836	100 (79)	936 (79)





Nota : 648 (42) : Kumulatif bilangan lokaliti wabak
: () Bilangan lokaliti hotspot

**JADUAL 5 : SENARAI LOKALITI WABAK DENGGI
DI KUALA LUMPUR DAN PUTRAJAYA PADA MINGGU EPID 45/2018**

Bil	Pejabat Kesihatan	Parlimen	Lokaliti	Jum. Kes	Tempoh Wabak Berlaku (Hari)	Status
1.	CHERAS	CHERAS	FLAT SRI SARAWAK	10	25	WTK
2.			WARISAN CITYVIEW	4	17	WT
3.			V RESIDENCE 1 SUNWAY VELOCITY	2	6	WT
4.			FLAT SRI SELANGOR	4	3	WT
5.			PPR SRI ALAM A (BLOK 1 - BLOK 5)	2	3	WT
6.		BANDAR TUN RAZAK	PANGSAPURI PERMAI	2	2	WT
7.			TASIK HEIGHT APPT	24	45	HS
8.			APARTMENT CEMARA	6	21	WTK
9.			FLAT SRI SABAH A(BLOK 54-60)	5	13	WT
10.			VISTA AMANI KONDO	2	8	WT
11.			FLAT SRI PENARA	4	12	WT
12.			KG. MALAYSIA TAMBAHAN(JLN 1-19/141)	2	10	WT
13.			BANDAR SRI PERMAISURI (SUASANA LUMAYAN KONDO)	2	8	WT
14.			FLAT DESA PETALING B (BLOK 1-9)	2	5	WT
15.			PPR DESA TUN RAZAK	2	2	WT
16.	LEMBAH PANTAI	LEMBAH PANTAI	PPR KERINCHI (BLOK D, E, F)	3	14	WT
17.		BUKIT BINTANG	DUA RESIDENCY TOWER KONDO	2	7	WT
18.			TAMAN SALAK JAYA B - SBHGN JLN 1/108, JLN 16/108 - 20/108	3	18	WT
19.	SEPUTEH	TAMAN GEMBIRA (JALAN NYAMAN 2,3)	2	6	WT	
20.	KEPONG	KEPONG	VISTA MUTIARA KONDOMINIUM - BLOK B DAN C	2	12	WT
21.			PPR PEKAN KEPONG (BLOK A,BDAN C)	8	58	HS
22.			MUTIARA MAGNA (BLOK B,C,D)	3	15	WT
23.			KEPONG BARU (JALAN HELANG,HELANG LAUT,HELANG JAMBUL, HELANG SEWA)	2	5	WT
24.		SEGAMBUT	TAMAN SEGAMBUT MUDA (JALAN 1-4/60C, 1/60B)	4	26	WTK
25.			RUMAH KONGSI (TAPAK BINA UNITED POINT)	5	30	WTK
26.			TAMAN BUKIT MALURI (JALAN 1/37B DAN 2/37B)	8	20	WTK
27.			TAMAN SRI SINAR (JALAN 2/38F - 7/38F, 9/38F)	2	8	WT
28.			TAMAN SRI SINAR (JALAN 6(11-67),10,12,14/38E(2-58)	2	12	WT
29.			BANDAR MANJALARA (JALAN 3/62, 22 & 24/62B)	2	9	WT
30.	TTDI (MEDAN BURHANUDDIN HELMI)		2	9	WT	
31.	TAMAN BUKIT MALURI (JALAN 3,4,5,6,7/37B, JALAN 1/37B(1-23)		2	5	WT	
32.	TAMAN CUEPACS (JLN UDANG GANTUNG,1,2,3)(JLN&LRG UDANG PASIR 1,2,)	2	5	WT		

Bil	Pejabat Kesihatan	Parlimen	Lokaliti	Jum. Kes	Tempoh Wabak Berlaku (Hari)	Status	
33.		BATU	TAMAN MASTIARA (JALAN /18A)	2	10	WT	
34.			PPR BERINGIN	2	5	WT	
35.			TAMAN BULLION MEWAH	2	5	WT	
36.	TITIWANGSA	SETIAWANGSA	DESA TUN HUSSEIN ONN (BLOK C1 - C5)	11	23	WT	
37.			PPR AIR PANAS (BLOK G,H)	2	6	WT	
38.			PA DESA REJANG (BLOK A,B,C,D)	2	6	WT	
39.			DESA TUN HUSSEIN ONN (BLOK E1-E5)	4	18	WT	
40.			KERAMAT WANGSA (KELUMPUK CEMPAKA)	3	13	WT	
41.			TAMAN SRI RAMPAI D (JLN 27/26 - 31/26))	2	2	WT	
42.			TAMAN SRI RAMPAI (JALAN MEGAN SETAPAK)	2	1	WT	
43.			TITIWANGSA	DESA PASIFIK AMPANG (PERUMAHAN ATM)	29	62	HS
44.		GURNEY HEIGHT KONDO (JLN GURNEY KIRI 1)		24	46	HS	
45.		PPR LAKSAMANA (D)		3	8	WT	
46.		DESA WANGSA KERAMAT A,B,C,D,E,F (KERAMAT HUJUNG)		2	3	WT	
47.		WANGSA MAJU	TAMAN SETAPAK INDAH (1B/6 - 8B/6)	3	8	WT	
48.			FLAT TMN SETAPAK INDAH JAYA	2	5	WT	
49.		PUTRAJAYA	PUTRAJAYA	PRESINT 11 - PARCEL ZON 6B	10	37	HS
50.				PRESINT 15 - PARCEL 15-12B	7	36	HS
51.	PRESINT 15 - PARCEL 15-12A			2	11	WT	
52.	PRESINT 11 - JALAN P11H(1,2,3,4,5,6,7,8)			4	11	WT	
53.	PRESINT 11 - JALAN P11K			2	11	WT	
54.	PRESINT 9 PUTRA HARMONI			2	9	WT	
55.	PRESINT 11 - JALAN P11C/6-C/7			3	3	WT	
56.	PRESINT 11 - JALAN P11D/9-D/21			2	2	WT	

Nota :

	: Lokaliti hotspot
	: Wabak baru pada minggu epid semasa
	: Wabak Tidak Terkawal
	: Wabak Tamat

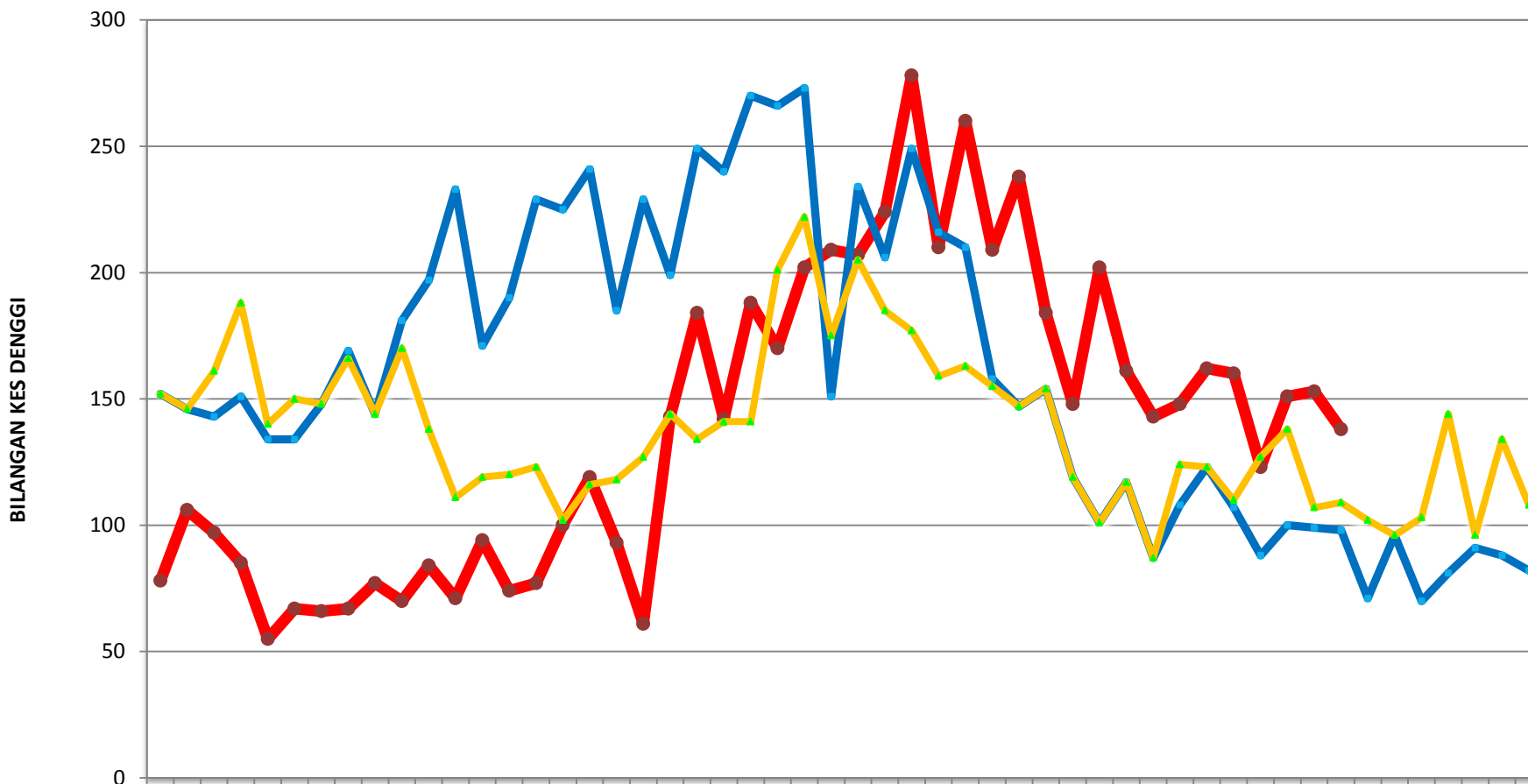
Disediakan oleh : Cawangan Penyakit Bawaan Vektor Jabatan Kesihatan WP Kuala Lumpur dan Putrajaya

Disemak dan : Ketua Penolong Pengarah Kanan (Vektor)

isahkan oleh Jabatan Kesihatan WP Kuala Lumpur dan Putrajaya

Tarikh : 11 November 2018

TREND KES DENGGI MENGIKUT MINGGU EPID BAGI WILAYAH PERSEKUTUAN & PUTRAJAYA BAGI TAHUN 2017 DAN 2018 BAGI ME45/2018



	1	2	3	4	5	6	7	8	9	10	11	12	13	14	15	16	17	18	19	20	21	22	23	24	25	26	27	28	29	30	31	32	33	34	35	36	37	38	39	40	41	42	43	44	45	46	47	48	49	50	51	52
2018	78	106	97	85	55	67	66	67	77	70	84	71	94	74	77	100	119	93	61	143	184	142	188	170	202	209	207	224	278	210	260	209	238	184	148	202	161	143	148	162	160	123	151	153	138							
2017	152	146	143	151	134	134	148	169	144	181	197	233	171	190	229	225	241	185	229	199	249	240	270	266	273	151	234	206	249	216	210	158	147	154	119	101	117	87	108	123	107	88	100	99	98	71	96	70	81	91	88	82
Median 2013-2017	152	146	161	188	140	150	148	166	144	170	138	111	119	120	123	102	116	118	127	144	134	141	141	201	222	175	205	185	177	159	163	155	147	154	119	101	117	87	124	123	110	127	138	107	109	102	96	103	144	96	134	108

MINGGU EPIDEMIOLOGI

**TREN KUMULATIF WABAK, WTK/HOTSPOT DENGGI MENGIKUT MINGGU EPID
BAGI WILAYAH PERSEKUTUAN & PUTRAJAYA
BAGI TAHUN 2016, 2017 DAN 2018 BAGI ME45/2018**

