

SITUASI SEMASA
PENYAKIT BAWAAN VEKTOR DI KUALA LUMPUR DAN PUTRAJAYA
 Bagi Minggu Epid 35/2018 (26.08.2018 – 01.09.2018)

**JADUAL 1: PERBANDINGAN KUMULATIF KES DENGGI KUALA LUMPUR DAN PUTRAJAYA
 PADA MINGGU EPID 35/2018 (2017 VS. 2018)**

Bil.	Zon	Jumlah Kes		Perbezaan Kes	Perbezaan (%)
		Sehingga ME35/2017	Sehingga ME35/2018		
1	KL	6254 (18)	4502 (6)	-1752	-28.1%
2	Putrajaya	489 (1)	235 (0)	-254	-51.9%
Kuala Lumpur & Putrajaya		6743 (19)	4737 (6)	-2006	-29.7%

Nota: () Bilangan Kematian

Purata Kes Mingguan : 136

**JADUAL 2: KES DENGGI DILAPORKAN MENGIKUT PEJABAT KESIHATAN
 PADA MINGGU EPID 35/2018**

Bil.	Pejabat Kesihatan	Parlimen	Jumlah Kes				Jumlah Kes Sehingga Minggu 35/2018	Peratus (%) Kes
			Minggu 34/2018 19.08.2018 hingga 25.08.2018		Minggu 35/2018 26.08.2018 hingga 01.09.2018			
1	Cheras	Cheras	11	43	9	41	1154 (2)	24.3%
		Bdr Tun Razak	32		32			
2	Lembah Pantai	Lembah Pantai	24	50	17	31	1007 (1)	21.2%
		Bkt Bintang	7		4			
		Seputeh	19		10			
3	Kepong	Kepong	10	36	4	25	1087 (1)	22.9%
		Segambut	14		13			
		Batu	12		8			
4	Titiwangsa	Setiawangsa	11	40	15	40	1254 (2)	26.4%
		Titiwangsa	12		10			
		Wangsa Maju	17		15			
5	Putrajaya	Putrajaya	15	15	11	11	235 (0)	4.9%
Kuala Lumpur & Putrajaya			184		148		4737(6)	

Nota: () Bilangan Kematian

JADUAL 3: KES DENGGI DI LAPORKAN PADA MINGGU EPID 35/2018

Bil.	Pejabat Kesihatan	Bilangan Kes dan Kematian dilaporkan		Jumlah terkumpul kes denggi sehingga ME 35/2017	Jumlah terkumpul kes denggi sehingga ME 35/2018	Perbezaan peratus kenaikan/ Penurunan kes pada minggu epid 2017 dan 2018 (+/-)	Kadar insiden 2018
		ME 34/2018 19.08.2018 hingga 25.08.2018	ME 35/2018 26.08.2018 hingga 01.09.2018				
1	Cheras (398,360)	43	41	2369 (7)	1154 (2)	-51.2%	289
2	Lembah Pantai (311,760)	50	31	961 (3)	1007 (1)	4.7%	323
3	Kepong (571,560)	36	25	1173 (4)	1087 (1)	-7.3%	190
4	Titivangsa (450,320)	40	40	1751 (4)	1254 (2)	-28.3%	278
5	Putrajaya (85,500)	15	11	489 (1)	235 (0)	-51.9%	274
Kuala Lumpur & Putrajaya (1,817,500)		184	148	6743 (19)	4737 (6)	-29.7%	260

Nota: Kadar Insiden (IR) bagi tahun 2017 adalah 459
: () Bilangan Kematian

**JADUAL 4: BILANGAN WABAK DENGGI
DI KUALA LUMPUR DAN PUTRAJAYA PADA MINGGU EPID 35/2018**

Bil.	Pejabat Kesihatan	Bilangan Wabak Mengikut ME 35/2018		Kumulatif Wabak Sehingga ME 35/2018		Jumlah Wabak Sehingga Minggu 35/2018
		Wabak Terkawal	Wabak Tidak Terkawal ()	Wabak Terkawal	Wabak Tidak Terkawal ()	
1	CHERAS	13	5(3)	150	33(27)	183(27)
2	LEMBAH PANTAI	4	2(1)	121	12(8)	133(8)
3	KEPONG	12	2(1)	132	15(14)	147(14)
4	TITIWANGSA	16	1(1)	207	8(8)	215(8)
5	PUTRAJAYA	6	2(1)	31	5(3)	36(3)
JUMLAH		51	12(7)	641	73(60)	714(60)





Nota : 527 (34) : Kumulatif bilangan lokaliti wabak
: () Bilangan lokaliti hotspot

**JADUAL 5 : SENARAI LOKALITI WABAK DENGGI
DI KUALA LUMPUR DAN PUTRAJAYA PADA MINGGU EPID 35/2018**

Bil	Pejabat Kesihatan	Parlimen	Lokaliti	Jum. Kes	Tempoh Wabak Berlaku (Hari)	Status		
1.	CHERAS	CHERAS	ARENA SHAMELIN APARTMENT	8	22	WTK		
2.			TAMAN SHAMELIN (BUSTAN SHAMELIN APPT)	4	15	WT		
3.			IXORA APARTMENT(JALAN TUN RAZAK)	2	11	WT		
4.			TAMAN SHAMELIN PERKASA(LORONG 6A-6E/91)	2	4	WT		
5.		BANDAR TUN RAZAK	APPT SRI RAKYAT	35	139	HS		
6.			KEM SG.BESI (JALAN LABUAN)	9	50	HS		
7.			BUKIT JALIL (JALIL SUTERA)	5	28	WTK		
8.			APT DESA BANGSAWAN(BANDAR TUN RAZAK)	5	19	WTK		
9.			ALAM DAMAI(JALAN DAMAI BAKTI)	8	17	WT		
10.			PPR DESA TUN RAZAK	8	18	WT		
11.			JALAN IKHLAS	6	6	WT		
12.			TASIK HEIGHT APPT	3	23	WT		
13.			BANDAR SRI PERMAISURI (SUASANA LUMAYAN KONDO)	3	10	WT		
14.			FLAT SRI KOTA	3	12	WT		
15.			BUKIT JALIL (ALAM SUTERA)	3	8	WT		
16.			DESA TASIK AWAM(BLOK 2,4,6)	2	7	WT		
17.			FLAT SRI PENARA	3	7	WT		
18.			ALAM DAMAI (DAMAI CITRA)	2	3	WT		
19.			TAMAN ORKID DESA FASA 1 (JLN 1-31/142)	2	5	WT		
20.			LEMBAH PANTAI	LEMBAH PANTAI	BALAI POLIS PANTAI (QUARTERS PEGAWAI POLIS)	13	32	HS
21.					KUARTERS KTMB (BLOK 2, 6, 8)	7	28	WTK
22.					FLAT SRI PAHANG	10	14	WT
23.					PPR PANTAI PERMAI	5	22	WT
24.		VISTA ANGKASA (BLOK 3,4,5,6,7,8)			4	7	WT	
25.		SEPUTEH		ONE PETALING CONDO	2	5	WT	
26.		KEPONG	KEPONG	TAMAN JINJANG BARU (RUMAH KOS SEDERHANA BLOK 13-18)	4	33	HS	
27.				PELANGI MAGNA (BLOK A DAN B)	5	13	WT	
28.				LAMAN RIMBUNAN KEPONG (JALAN RIMBUNAN MELOR)	5	11	WT	
29.			SEGAMBUT	MONT KIARA (MK 28)	7	12	WT	
30.				TTDI (TAMAN ZAABA 1-63, PERSIARAN ZAABA 1-117,35-43,51-52,45-49,TMN ZAABA 65-79)	3	19	WT	
31.				TAMAN SRI SINAR (JALAN 13(2-70), 14, 15, 16, 17/38E)	3	17	WT	
32.				JALAN SEGAMBUT DALAM	2	11	WT	
33.				TAMAN SEGAMBUT AMAN	2	10	WT	
34.				TTDI (PERSIARAN ZAABA 193-215, LORONG ZAABA 2-138)	2	9	WT	
35.				VILLA MANJA (JLN MANJA 1,2,3,4,5)	2	9	WT	

Bil	Pejabat Kesihatan	Parlimen	Lokality	Jum. Kes	Tempoh Wabak Berlaku (Hari)	Status
36.		BATU	PPR BATU MUDA (BLOK A, B, C DAN D)	4	32	WTK
37.			CONDOMINIUM SENTUL UTAMA	2	11	WT
38.			SENSESASI RESIDENSI	2	7	WT
39.			TAMAN BULLION MEWAH	2	8	WT
40.			PPR SRI AMAN (BLOK A, B, C, D)	2	11	WT
41.			FLAT SRI KELANTAN (BLOK A,B DAN C)	2	14	WT
42.	TITIWANGSA	SETIAWANGSA	PANGSAPURI ATM	14	54	HS
43.			TAMAN DESIRAN BAYU, SRI RAMPAI	2	8	WT
44.			PPR SRI SEMARAK	2	5	WT
45.			PPR AIR PANAS (BLOK A,B,C,D)	2	7	WT
46.			MENARA SRI KEMBOJA, SRI TANJUNG, SRI KENANGA)	2	5	WT
47.		TITIWANGSA	SERI HENING RESIDENCE	2	13	WT
48.			PPR HILIRAN AMPANG	3	8	WT
49.			FLAT TAMAN MALURI 4 / 5 / 6	2	8	WT
50.			KG DATUK KERAMAT (LORONG KERAMAT 1,2,3)	2	7	WT
51.			DESA PANDAN (BLOK E)	2	7	WT
52.		WANGSA MAJU	KAMPUNG BARU (KG. ATAS A)	2	4	WT
53.			SEK 1 W/MAJU BLOK E	6	20	WT
54.			APPT LANGKAWI	2	11	WT
55.			TAMAN SETAPAK (JLN MALAWALI)	2	11	WT
56.			288 RESIDENCY	2	4	WT
57.			SEK 1 W/MAJU BLOK C	2	2	WT
58.			TAMAN IBUKOTA (JLN IBU KOTA 1,3,5,7,9 & LORONG IBU KOTA 2,3,4,5,6)	2	2	WT
59.			TAMAN WANGSA MELAWATI(JLN WANGSA MURNI)	2	3	WT
60.		GENTING COURT KONDO	4	21	WT	
61.		PUTRAJAYA	PUTRAJAYA	PRESINT 15 - PARCEL 15-12B	10	54
62.	PRESINT 17- BLOK ABCD PARCEL 17RK1			6	30	WTK
63.	PRESINT 18 - PARCEL R13			3	13	WT
64.	PRESINT 9 PARCEL 4			3	11	WT
65.	PRESINT 11 - PARCEL ZON 4A			2	9	WT
66.	PRESINT 14 - JALAN P14B1			3	4	WT
67.	PRESINT 11 - PARCEL ZON 6B			3	2	WT
68.	PRESINT 18 - PARCEL R8			2	5	WT
69.	PRESINT 11 - JALAN P11F			2	14	WT

Nota :

-  : Lokaliti hotspot
-  : Wabak baru pada minggu epid semasa
-  : Wabak Tidak Terkawal
-  : Wabak Tamat

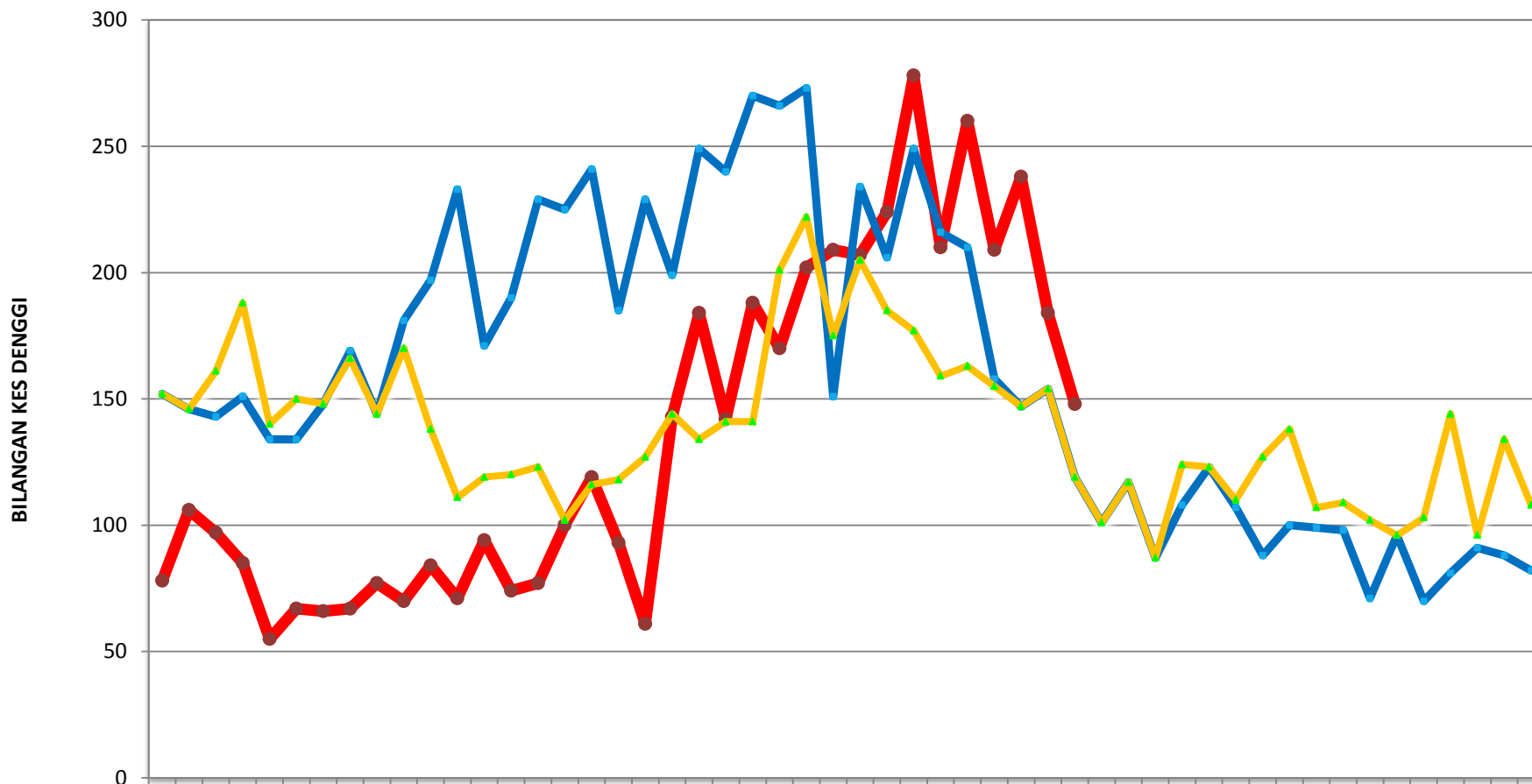
Disediakan oleh : Cawangan Penyakit Bawaan Vektor Jabatan Kesihatan WP Kuala Lumpur dan Putrajaya

Disemak dan : Ketua Penolong Pengarah Kanan (Vektor)

isahkan oleh : Jabatan Kesihatan WP Kuala Lumpur dan Putrajaya

Tarikh : 1 September 2018

TREND KES DENGGI MENGIKUT MINGGU EPID BAGI WILAYAH PERSEKUTUAN & PUTRAJAYA BAGI TAHUN 2017 DAN 2018 BAGI ME35/2018



● 2018	78	106	97	85	55	67	66	67	77	70	84	71	94	74	77	100	119	93	61	143	184	142	188	170	202	209	207	224	278	210	260	209	238	184	148																	
● 2017	152	146	143	151	134	134	148	169	144	181	197	233	171	190	229	225	241	185	229	199	249	240	270	266	273	151	234	206	249	216	210	158	147	154	119	101	117	87	108	123	107	88	100	99	98	71	96	70	81	91	88	82
● Median 2013-2017	152	146	161	188	140	150	148	166	144	170	138	111	119	120	123	102	116	118	127	144	134	141	141	201	222	175	205	185	177	159	163	155	147	154	119	101	117	87	124	123	110	127	138	107	109	102	96	103	144	96	134	108

MINGGU EPIDEMIOLOGI

**TREN KUMULATIF WABAK, WTK/HOTSPOT DENGGI MENGIKUT MINGGU EPID
BAGI WILAYAH PERSEKUTUAN & PUTRAJAYA
BAGI TAHUN 2016, 2017 DAN 2018 BAGI ME35/2018**

