

**SITUASI SEMASA**  
**PENYAKIT BAWAAN VEKTOR DI KUALA LUMPUR DAN PUTRAJAYA**  
 Bagi Minggu Epid 35/2017 (27.08.2017 – 02.09.2017)

**JADUAL 1: PERBANDINGAN KUMULATIF KES DENGGI KUALA LUMPUR DAN PUTRAJAYA  
 PADA MINGGU EPID 35/2017(2016 VS. 2017)**

Bil.	Zon	Jumlah Kes		Perbezaan Kes	Perbezaan (%)
		Sehingga ME35/2016	Sehingga ME35/2017		
1	KL	5,995 (14)	6,254 (18)	+259	4%
2	Putrajaya	412 (1)	489 (1)	+77	18%
Kuala Lumpur & Putrajaya		6,407 (15)	6,743 (19)	+336	5%

Nota: ( ) Bilangan Kematian

Purata Kes Mingguan : 192

**JADUAL 2: KES DENGGI DILAPORKAN MENGIKUT PEJABAT KESIHATAN  
 PADA MINGGU EPID 35/2017**

Bil.	Pejabat Kesihatan	Parlimen	Jumlah Kes				Jumlah Kes Sehingga Minggu 35/2017	Peratus (%) Kes
			Minggu 34/2017 (20.082017-26.08.2017)		Minggu 35/2017 (27.082017-02.09.2017)			
1	Lembah Pantai	Lembah Pantai	6	16	5	13	961 (3)	14%
		Bkt Bintang	4		2			
		Seputeh	6		6			
2	Kepong	Segambut	23	56	16	34	1,173 (4)	17%
		Kepong	7		2			
		Batu	26		16			
3	Titiwangsa	Setiawangsa	8	24	5	28	1,751 (4)	26%
		Titiwangsa	9		12			
		Wangsa Maju	7		11			
4	Cheras	Cheras	16	50	9	34	2,369 (7)	35%
		Bdr Tun Razak	34		25			
5	Putrajaya	Putrajaya	8	8	10	10	489 (1)	7%
Kuala Lumpur & Putrajaya			154		119		6,743 (19)	

Nota: ( ) Bilangan Kematian

**JADUAL 3: KES DENGGI DI LAPORKAN PADA MINGGU EPID 35/2017**

Bil.	Pejabat Kesihatan	Bilangan Kes dan Kematian dilaporkan		Jumlah terkumpul kes denggi sehingga minggu Epid 35/2016	Jumlah terkumpul kes denggi sehingga minggu Epid 35/2017	Perbezaan peratus kenaikan/ Penurunan kes pada minggu epid 2016 dan 2017 (+/-)	Kadar insiden 2017
		Minggu 34/2017 (20/08 - 26/08/2017)	Minggu 35/2017 (27/08 - 02/09/2017)				
1	Lembah Pantai (311,760)	16	13	1,241 (3)	961 (3)	-23%	308
2	Kepong (571,560)	56	34	1,705 (2)	1,173 (4)	-31%	205
3	Titivangsa (450,320)	24	28	1,780 (4)	1,751 (4)	+1%	389
4	Cheras (398,360)	50	34	1,269 (5)	2,369 (7)	+87%	595
5	Putrajaya (85,500)	8	10	412 (1)	489 (1)	+19%	572
Kuala Lumpur & Putrajaya (1,817,500)		154	119	6,407 (15)	6,743 (19)	+5%	371

Nota: Kadar Insiden (IR) bagi tahun 2016 adalah 458  
: ( ) Bilangan Kematian

**JADUAL 4: BILANGAN WABAK DENGGI DI KUALA LUMPUR DAN PUTRAJAYA PADA MINGGU EPID 35/2017**





Bil.	Pejabat Kesihatan	Bilangan Wabak Mengikut Minggu Epid 35/2017		Kumulatif Wabak Sehingga Minggu Epid 35/2017		Jumlah Wabak Sehingga Minggu 35/2017
		Wabak Terkawal	Wabak Tidak Terkawal ( )	Wabak Terkawal	Wabak Tidak Terkawal ( )	
1	CHERAS	11	4 (3)	242	79 (60)	321 (60)
2	KEPONG	14	2 (1)	140	2 (1)	142 (1)
3	LEMBAH PANTAI	2	0	103	2 (1)	105 (1)
4	TITIWANGSA	8	0	273	22 (18)	295 (18)
5	PUTRAJAYA	3	0	58	11 (7)	69 (7)
JUMLAH		38	6 (4)	816	116 (87)	932 (87)

Nota: 598 (47): Kumulatif bilangan lokaliti wabak  
: ( ) Bilangan lokaliti hotspot

**JADUAL 5: SENARAI LOKALITI WABAK DENGGI  
DI KUALA LUMPUR DAN PUTRAJAYA PADA MINGGU EPID 35/2017**

Bil	Pejabat Kesihatan	Parlimen	Lokaliti	Jum. Kes	Tempoh Wabak Berlaku (Hari)	Status
1.	CHERAS	CHERAS	TAMAN MUTIARA BARAT A (JLN MUTIARA 2,3,4 JLN MUTIARA BARAT 1,2&JLN MUTIARA RAYA)	9	49	HS
2.			TAMAN MIDAH (PRISMA PERDANA CONDO)	6	37	HS
3.			PANGSAPURI SEGAR RIA, TMN SEGAR	22	90	HS
4.			TAMAN MIDAH UTARA B(JALAN MIDAH 4,4A,4B,4C,4D,6,MIDAH BESAR)	5	35	WTK
5.			TAMAN SRI BAHTERA (JALAN PAYANG)	2	9	WT
6.			KENANGA POINT CONDOMINIUM	2	6	WT
7.			KG CHERAS BARU BUKIT A(LORONG 1,3,5,7,9)	2	9	WT
8.			TAMAN MIDAH (PRISMA CHERAS CONDO)	2	5	WT
9.			BANDAR TUN RAZAK	KUATERS HOSPITAL REHABILITASI	17	12
10.		TAMAN JAYA B (JLN 5,6,7,8 & LRG 5,6,7,8,9)		3	11	WT
11.		BUKIT JALIL(VISTA KOMANWEL B)		3	8	WT
12.		APPT SRI RAKYAT		2	6	WT
13.		DESA TASIK POLIS (BLOK 1-17)		3	5	WT
14.		PPR DESA TUN RAZAK		2	4	WT
15.		FLAT SRI PENARA	3	4	WT	
16.	LEMBAH PANTAI	LEMBAH PANTAI	KONDO RAKYAT	4	12	WT
17.			KG PASIR BARU	2	5	WT
18.	KEPONG	SEGAMBUT	ASRAMA LELAKI SMK SEGAMBUT JAYA	6	30	WTK
19.			TAMAN BAMBOO (JALAN IPOH - HH2)	2	5	WT
20.			BANDAR MENJALARA (JALAN12/62 - 24/62)	2	8	WT
21.			DESA PARK CITY (LEVENUE, JALAN RESIDEN 1)	3	20	WT
22.			LAMAN SURIA, JALAN KIARA 3	2	6	WT
23.			MONT KIARA (VISTA KIARA KONDOMINIUM)	2	3	WT
24.			BATU	TAMAN KOPERASI POLIS FASA 2 (JALAN 36/10 - 45/10)	8	38
25.		TAMAN KOPERASI POLIS FASA 2 (JALAN 28/10)		2	9	WT
26.		TAMAN DATO SENU (JALAN DATO SENU 06-09)		3	11	WT
27.		PANGSAPURI MAWAR		2	9	WT
28.		KAMPUNG SELAYANG LAMA		2	9	WT
29.		PPR BATU MUDA (BLOK A,B,C DAN D)		4	11	WT
30.		MENARA MEGAH CONDOMINIUM	2	11	WT	
31.	PPR BATU MUDA (BLOK E, F DAN G)	2	3	WT		
32.	TAMAN WILAYAH (JALAN 1/2A-13/2A)	2	4	WT		
33.	KAMPUNG PADANG BALANG (SIMPANG EMPAT MASJID SAIDINA ALI KHUWAILID)	2	3	WT		
34.	TITIWANGSA	SETIAWANGSA	PLATINUM LAKE CONDO PV20	2	3	WT
35.		TITIWANGSA	PANGSA MURNI KERAMAT JAYA 2 (JLN GURNEY)	6	8	WT
36.			THE PALLADIUM CONDOMINIUM	2	12	WT
37.			DESA PANDAN (BLOK C)	2	11	WT
38.			TAMAN MALURI ( PERTIWI INDAH APPT )	2	9	WT
39.			KAMPUNG BARU (KG MASJID 2)	3	5	WT
40.	WANGSA MAJU	VISTA WIRA	3	20	WT	
41.		SEK 2 W/MAJU (BLOK C1-C14)	2	9	WT	
42.	PUTRAJAYA	PUTRAJAYA	PRESINT 11 - PARCEL ZON 6B	5	5	WT
43.			PRESINT 11 - PARCEL ZON 4A	3	18	WT
44.			PRESINT 9 PARCEL 10	3	10	WT

Nota :

-  : Lokaliti hotspot
-  : Wabak baru pada minggu epid semasa
-  : Wabak Tidak Terkawal
-  : Wabak Tamat

**Disediakan oleh:** Cawangan Penyakit Bawaan Vektor Jabatan Kesihatan WP Kuala Lumpur dan Putrajaya  
**Disemak dan disahkan oleh :** Ketua Penolong Pengarah Kanan (Vektor)  
Jabatan Kesihatan WP Kuala Lumpur dan Putrajaya  
**Tarikh :** 03 Sept 2017

## TREND KES DENGGI MENGIKUT MINGGU EPID BAGI WILAYAH PERSEKUTUAN & PUTRAJAYA BAGI TAHUN 2016 DAN 2017 BAGI ME35/2017

