

**SITUASI SEMASA**  
**PENYAKIT BAWAAN VEKTOR DI KUALA LUMPUR DAN PUTRAJAYA**  
 Bagi Minggu Epid 05/2017 (29.01.2017-04.02.2017)

**JADUAL 1: PERBANDINGAN KUMULATIF KES DENGGI KUALA LUMPUR DAN PUTRAJAYA  
 PADA MINGGU EPID 05/2017(2016 VS. 2017)**

Bil.	Zon	Jumlah Kes		Perbezaan kes	Perbezaan (%)
		Sehingga ME05/2016	Sehingga ME05/2017		
1	KL	1057(1)	683(6)	-374	-35%
2	Putrajaya	65	43	-22	-34%
Kuala Lumpur &Putrajaya		1122(1)	726(6)	-396	-35%

Nota: ( ) Bilangan Kematian.

Purata Kes Mingguan : 145

**JADUAL 2: KES DENGGI DILAPORKAN MENGIKUT PEJABAT KESIHATAN  
 PADA MINGGU EPID 05/2017**

Bil.	Pejabat Kesihatan	Parlimen	Jumlahkes				Jumlah Kes Sehingga Minggu 05/2017	Peratus (%) Kes
			Minggu 04/2017 (22.01.2017- 28.01.2017)		Minggu 05/2017 (29.01.2017- 04.02.2017)			
1	Lembah Pantai	Lembah Pantai	11	35	10	36	161	22%
		Bkt Bintang	7		6			
		Seputeh	17		20			
2	Kepong	Segambut	13 (1)	26 (1)	8	28	153 (2)	21%
		Kepong	3		4			
		Batu	10		16			
3	Titiwangsa	Setiawangsa	21	52	11	28(1)	243(1)	34%
		Titiwangsa	16		8			
		WangsaMaju	15		9(1)			
4	Cheras	Cheras	2 (1)	26 (2)	5	34	126 (3)	17%
		Bdr Tun Razak	24(1)		29			
5	Putrajaya	Putrajaya	12	12	8	8	43	6%
Kuala Lumpur &Putrajaya			151 (3)		134 (1)		726 (6)	

Nota: ( ) Bilangan Kematian

**JADUAL 3: KES DENGGI DI LAPORKAN PADA MINGGU EPID 05/2017**

Bil.	Pejabat Kesihatan	Bilangan Kes dan Kematian dilaporkan		Jumlah terkumpul kes denggi sehingga minggu Epid 05/2016	Jumlah terkumpul kes denggi sehingga minggu Epid 05/2017	Perbezaan peratus kenaikan/ Penurunan kes pada minggu epid 2016 dan 2017 (+/-)	Kadar insiden 2017
		Minggu 04/2017 (22/01 - 28/01/2017)	Minggu 05/2017 (29/01 - 04/02/2017)				
1	Lembah Pantai	35	36	177	161	-9%	51
2	Kepong	26 (1)	28	327	153(2)	-53%	26
3	Titiwangsa	52	28(1)	284 (1)	243(1)	-14%	54
4	Cheras	26 (2)	34	269	126(3)	-53%	31
5	Putrajaya	12	8	65	43	-33%	50
<b>Kuala Lumpur &amp;Putrajaya</b>		<b>151 (3)</b>	<b>134 (1)</b>	<b>1122 (1)</b>	<b>726 (6)</b>	<b>-35%</b>	<b>40</b>

Nota : Kadar Insiden (IR) bagi tahun 2016 adalah 458  
: ( ) Bilangan Kematian

**JADUAL 4: BILANGAN WABAK DENGGI  
DI KUALA LUMPUR DAN PUTRAJAYA PADA MINGGU EPID 05/2017**





Bil.	Pejabat Kesihatan	Bilangan Wabak Mengikut Minggu Epid 05/2017		Kumulatif Wabak Sehingga Minggu Epid 05/2017		Jumlah Wabak Sehingga Minggu 05/2017
		Wabak Terkawal	Wabak Tidak Terkawal ( )	Wabak Terkawal	Wabak Tidak Terkawal ( )	
1	CHERAS	9	2	21	2	23
2	KEPONG	5	0	22	0	22
3	LEMBAH PANTAI	6	0	15	0	15
4	TITIWANGSA	10	0	40	1	41
5	PUTRAJAYA	1	0	4	0	4
<b>JUMLAH</b>		<b>31</b>	<b>2</b>	<b>102</b>	<b>3</b>	<b>105</b>

Nota : 71 (1) :Kumulatif bilangan lokaliti wabak  
: (o) Bilangan lokaliti hotspot

**JADUAL 5: SENARAI LOKALITI WABAK DENGGI  
DI KUALA LUMPUR DAN PUTRAJAYA PADA MINGGU EPID 05/2017**

Bil	Pejabat Kesihatan	Parlimen	Lokaliti	Jum. Kes	Tempoh Wabak Berlaku (Hari)	Status	
1	CHERAS	BANDAR TUN RAZAK	APPT ARENA GREEN,BUKIT JALIL	6	17	WT	
2			DESA TASIK POLIS (BLOK 19-49)	5	17	WT	
3			PPR DESA TUN RAZAK	7	19	WT	
4			APARTMENT LUMAYAN, BDR SRI PERMAISURI	5	23	WT	
5			APARTMENT CEMARA	2	5	WT	
6			BUKIT JALIL(CASA MSN)	4	5	WT	
7			FLAT SRI PULAU PINANG A (BLOK 1-12)	2	6	WT	
8			APPT CENDANA	2	4	WT	
9			PPR DESA PETALING	2	5	WT	
10			BUKIT JALIL(VISTA MSN)	12	25	WTK	
11			BUKIT JALIL(SEKOLAH MENENGAH SUKAN BUKIT JALIL)	7	19	WTK	
12	LEMBAH PANTAI	LEMBAH PANTAI	FLAT TMN BUKIT ANGKASA (BLOK 1-7)	2	1	WB	
13			PPR KERINCHI (BLOK D, E, F)	2	2	WB	
14			PPR PANTAI RIA	4	14	WT	
15		BUKIT BINTANG	HOSTEL YWCA	3	11	WT	
16		SEPUTEH		TAMAN SALAK JAYA B - SBHG JLN 1/108,JLN 16/108-20/108	13	15	WT
17				TAMAN OUG H ( JLN HUJAN BUKIT,JLN HUJAN EMAS 8-9,JLN HUJAN GERIMIS 1-2 )	2	8	WT
18				TAMAN SALAK JAYA A - SBHG JLN 1/108,JLN7/108-15/108	2	4	WT
19				KG BARU SALAK SELATAN C (SBHG JLN 10,JLN 11,JLN 11A,JLN 12-15)	2	4	WT
20	KEPONG	SEGAMBUT	TTDI (JALAN TUN MOHD FUAD 3)	2	12	WT	
21		BATU		TAMAN KOPERASI POLIS FASA 2 (JALAN 36/10 - 45/10)	2	10	WT
22				TAMAN TASIK INDAH (JALAN TASIK INDAH 1-7)	2	9	WT
23				PPR PEKAN BATU	2	9	WT
24				FLAT DBKL BANDAR BARU SENTUL (BLOK73,75,77,79)	4	4	WT
25	TITIWANGSA	SETIAWANGSA	TAMAN SRI RAMPAI G (JLN67/26 - 81/26)	3	22	WT	
26			PPR DESA REJANG (BLOK G,H,J,K)	2	11	WT	
27			APPT MAWAR SARI	2	8	WT	
28			DESA TUN HUSSEIN ONN (BLOK G1-G5)	3	9	WT	
29			KELUMPUK TERATAI,MAWAR,MELATI,DAHLIA)	4	11	WT	
30			PPR SRI SEMARAK	2	6	WT	
31			KELUMPUK SERINDIT	4	4	WT	
32		TITIWANGSA	FLAT SG. BARU	4	16	WT	
33		KG BARU (JLN RAJA ABDULLAH)	2	4	WT		
34		WANGSA MAJU	DESA MELAWATI (SUNWAY MONTANA)	2	8	WT	

Nota :

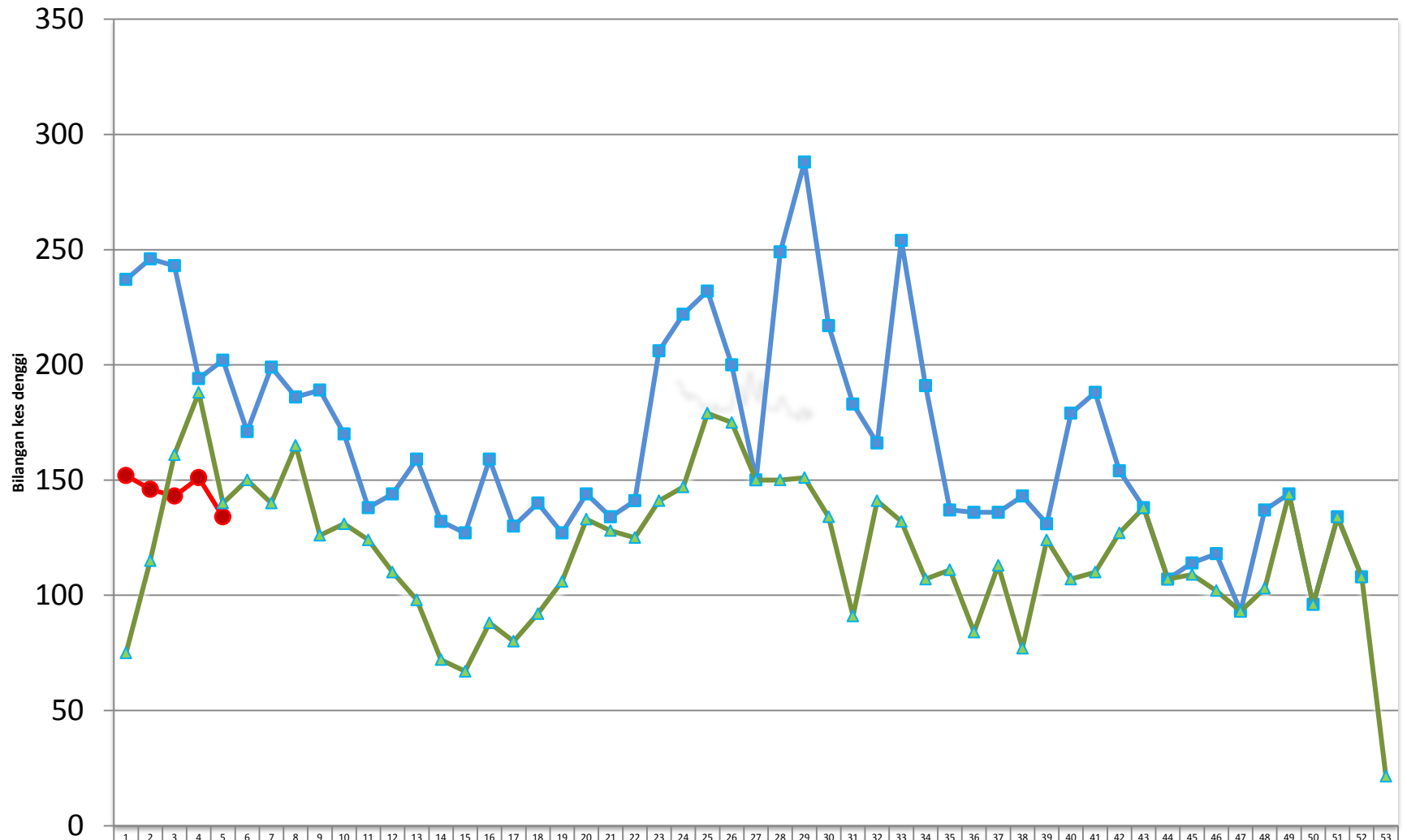
-  : Lokaliti hotspot
-  : Wabak baru pada minggu epid semasa
-  : Wabak Tidak Terkawal
-  : Wabak Tamat

**Disediakan oleh:** Unit Kawalan Penyakit Bawaan Vektor  
Jabatan Kesihatan WP Kuala Lumpur dan Putrajaya

**Disemak dan disahkan oleh :** Ketua Penolong Pengarah Kanan (Vektor)  
Jabatan Kesihatan WP Kuala Lumpur dan Putrajaya

**Tarikh :** 05 Februari 2017

**TREND KES DENGGI MENGIKUT MINGGU EPID BAGI WILAYAH PERSEKUTUAN & PUTRAJAYA BAGI TAHUN 2016 DAN 2017 BAGI  
ME05/2017**



	1	2	3	4	5	6	7	8	9	10	11	12	13	14	15	16	17	18	19	20	21	22	23	24	25	26	27	28	29	30	31	32	33	34	35	36	37	38	39	40	41	42	43	44	45	46	47	48	49	50	51	52	53
2017	152	146	143	151	134																																																
2016	237	246	243	194	202	171	199	186	189	170	138	144	159	132	127	159	130	140	127	144	134	141	206	222	232	200	150	249	288	217	183	166	254	191	137	136	136	143	131	179	188	154	138	107	114	118	93	137	144	96	134	108	
Median 2012-2016	75	115	161	188	140	150	140	165	126	131	124	110	98	72	67	88	80	92	106	133	128	125	141	147	179	175	150	150	151	134	91	141	132	107	111	84	113	77	124	107	110	127	138	107	109	102	93	103	144	96	134	108	21.4