

**SITUASI SEMASA**  
**PENYAKIT BAWAAN VEKTOR DI KUALA LUMPUR DAN PUTRAJAYA**  
 Bagi Minggu Epid 04/2017 (22.01.2017-28.01.2017)

**JADUAL 1: PERBANDINGAN KUMULATIF KES DENGGI KUALA LUMPUR DAN PUTRAJAYA  
 PADA MINGGU EPID 04/2017(2016 VS. 2017)**

| Bil.                     | Zon       | Jumlah Kes         |                    | Perbezaan kes | Perbezaan (%) |
|--------------------------|-----------|--------------------|--------------------|---------------|---------------|
|                          |           | Sehingga ME04/2016 | Sehingga ME04/2017 |               |               |
| 1                        | KL        | 866                | 557                | -309          | -36%          |
| 2                        | Putrajaya | 54                 | 35                 | -19           | -35%          |
| Kuala Lumpur & Putrajaya |           | 920                | 592                | -328          | -36%          |

Nota: ( ) Bilangan Kematian.

Purata Kes Mingguan : 148

**JADUAL 2: KES DENGGI DILAPORKAN MENGIKUT PEJABAT KESIHATAN  
 PADA MINGGU EPID 04/2017**

| Bil.                     | Pejabat Kesihatan | Parlimen      | Jumlah kes                             |        |  |        | Jumlah Kes Sehingga Minggu 04/2017 | Peratus (%) Kes |
|--------------------------|-------------------|---------------|--|--------|--|--------|------------------------------------|-----------------|
|                          |                   |               | Minggu 03/2017 (15.01.2017-21.01.2017) |        | Minggu 04/2017 (22.01.2017-28.01.2017) |        |                                    |                 |
| 1                        | Lembah Pantai     | Lembah Pantai | 12                                     | 33     | 11                                     | 35     | 125                                | 21%             |
|                          |                   | Bkt Bintang   | 5                                      |        | 7                                      |        |                                    |                 |
|                          |                   | Seputeh       | 16                                     |        | 17                                     |        |                                    |                 |
| 2                        | Kepong            | Segambut      | 7 (1)                                  | 25 (1) | 13 (1)                                 | 26 (1) | 125 (2)                            | 21%             |
|                          |                   | Kepong        | 4                                      |        | 3                                      |        |                                    |                 |
|                          |                   | Batu          | 14                                     |        | 10                                     |        |                                    |                 |
| 3                        | Titiwangsa        | Setiawangsa   | 14                                     | 51     | 21                                     | 52     | 215                                | 36%             |
|                          |                   | Titiwangsa    | 21                                     |        | 16                                     |        |                                    |                 |
|                          |                   | Wangsa Maju   | 16                                     |        | 15                                     |        |                                    |                 |
| 4                        | Cheras            | Cheras        | 6                                      | 26 (1) | 2 (1)                                  | 26 (2) | 92 (3)                             | 15%             |
|                          |                   | Bdr Tun Razak | 20 (1)                                 |        | 24 (1)                                 |        |                                    |                 |
| 5                        | Putrajaya         | Putrajaya     | 8                                      | 8      | 12                                     | 12     | 35                                 | 7%              |
| Kuala Lumpur & Putrajaya |                   |               | 143 (2)                                |        | 151 (3)                                |        | 592 (5)                            |                 |

Nota: ( ) Bilangan Kematian

**JADUAL 3: KES DENGGI DI LAPORKAN PADA MINGGU EPID 04/2017**

| Bil.                                | Pejabat Kesihatan | Bilangan Kes dan Kematian dilaporkan |                                     | Jumlah terkumpul kes denggi sehingga minggu Epid 04/2016 | Jumlah terkumpul kes denggi sehingga minggu Epid 04/2017 | Perbezaan peratus kenaikan/ Penurunan kes pada minggu epid 2016 dan 2017 (+/-) | Kadar insiden 2017 |
|-------------------------------------|-------------------|--------------------------------------|-------------------------------------|--|--|--|--------------------|
|                                     |                   | Minggu 03/2017 (15/01 - 21/01/2017)  | Minggu 04/2017 (22/01 - 28/01/2017) |  |  |  |                    |
| 1                                   | Lembah Pantai     | 33                                   | 35                                  | 135  | 125  | -7%  | 40                 |
| 2                                   | Kepong            | 25 (1)                               | 26 (1)                              | 271  | 125 (2)  | -54%   | 22                 |
| 3                                   | Titiwangsa        | 51                                   | 52                                  | 228 (1)  | 215  | -6%  | 48                 |
| 4                                   | Cheras            | 26 (1)                               | 26 (2)                              | 232  | 92 (3)   | -60%   | 23                 |
| 5                                   | Putrajaya         | 8                                    | 12                                  | 54   | 35   | -35%   | 41                 |
| <b>Kuala Lumpur &amp; Putrajaya</b> |                   | <b>143 (2)</b>                       | <b>151 (3)</b>                      | <b>920 (1)</b>   | <b>592 (5)</b>   | <b>-36%</b>  | <b>33</b>          |

Nota : Kadar Insiden (IR) bagi tahun 2016 adalah 458  
: ( ) Bilangan Kematian

**JADUAL 4: BILANGAN WABAK DENGGI  
DI KUALA LUMPUR DAN PUTRAJAYA PADA MINGGU EPID 04/2017**

| Bil.          | Pejabat Kesihatan | Bilangan Wabak Mengikut Minggu Epid 04/2017 |                          | Kumulatif Wabak Sehingga Minggu Epid 04/2017 |                          | Jumlah Wabak Sehingga Minggu 04/2017 |
|---------------|-------------------|---|--------------------------|--|--------------------------|--------------------------------------|
|               |                   | Wabak Terkawal                              | Wabak Tidak Terkawal ( ) | Wabak Terkawal                               | Wabak Tidak Terkawal ( ) |                                      |
| 1             | CHERAS            | 10  | 0                        | 12   | 0                        | 12                                   |
| 2             | KEPONG            | 8   | 1 (1)                    | 17   | 0                        | 17                                   |
| 3             | LEMBAH PANTAI     | 5   | 0                        | 9  | 0                        | 9                                    |
| 4             | TITIWANGSA        | 16  | 0                        | 30   | 1                        | 31                                   |
| 5             | PUTRAJAYA         | 1   | 0                        | 3  | 0                        | 3                                    |
| <b>JUMLAH</b> |                   | <b>40</b>                                   | <b>1 (1)</b>             | <b>71</b>                                    | <b>1</b>                 | <b>72</b>                            |





Nota : 71 (1) :Kumulatif bilangan lokaliti wabak  
: (o) Bilangan lokaliti hotspot

**JADUAL 5: SENARAI LOKALITI WABAK DENGGI  
DI KUALA LUMPUR DAN PUTRAJAYA PADA MINGGU EPID 04/2017**

| Bil | Pejabat Kesihatan                     | Parlimen                  | Lokaliti   | Jum. Kes    | Tempoh Wabak Berlaku (Hari)       | Status |
|-----|---------------------------------------|---------------------------|--|-------------|-----------------------------------|--------|
| 1   | CHERAS                                | CHERAS                    | TAMAN CHERAS -JLN DURIAN, DURIAN 1-5, LOBAK & JERING           | 2           | 13                                | WT     |
| 2   |                                       |                           | SRI MUTIARA APPARTMENT   | 3           | 11                                | WT     |
| 3   |                                       | BANDAR TUN RAZAK          | APPT ARENA GREEN,BUKIT JALIL                                   | 6           | 10                                | WT     |
| 4   |                                       |                           | APARTMENT LUMAYAN, BDR SRI PERMAISURI                          | 5           | 16                                | WT     |
| 5   |                                       |                           | BUKIT JALIL(VISTA MSN)   | 8           | 18                                | WT     |
| 6   |                                       |                           | JALAN JUJUR  | 4           | 18                                | WT     |
| 7   |                                       |                           | PPR DESA TUN RAZAK   | 7           | 12                                | WT     |
| 8   |                                       |                           | BUKIT JALIL(SEKOLAH MENENGAH SUKAN BUKIT JALIL)                | 3           | 12                                | WT     |
| 9   |                                       |                           | JALAN MEWAH  | 4           | 12                                | WT     |
| 10  |                                       |                           | DESA TASIK POLIS (BLOK 19-49)                                  | 5           | 10                                | WT     |
| 11  | LEMBAH PANTAI                         | LEMBAH PANTAI             | PPR PANTAI RIA   | 4           | 7                                 | WT     |
| 12  |                                       |                           | TAMAN SRI SENTOSA (FLAT TMN SRI SENTOSA BLOK NO. 43-93)        | 3           | 15                                | WT     |
| 13  |                                       |                           | FLAT SRI PAHANG  | 3           | 16                                | WT     |
| 14  |                                       | SEPUTEH                   | TAMAN SALAK JAYA B - SBHG JLN 1/108,JLN 16/108-20/108          | 6           | 8                                 | WT     |
| 15  |                                       |                           | PPR SALAK SELATAN  | 2           | 13                                | WT     |
| 16  | KEPONG                                | SEGAMBUT                  | TTDI (JALAN TUN MOHD FUAD 3)                                   | 2           | 5                                 | WT     |
| 17  |                                       |                           | KAMPUNG SUNGAI PENCHALA (JALAN DAMANSARA)                      | 2           | 13                                | WT     |
| 18  |                                       |                           | TAMAN KOK LIAN (JLN SELINGSING 1-49), JLN MANJOI 3,4,5,6(2-66) | 2           | 11                                | WT     |
| 19  |                                       | BATU                      | PPR PEKAN BATU   | 2           | 2                                 | WB     |
| 20  |                                       |                           | TAMAN KOPERASI POLIS FASA 2 (JALAN 36/10 - 45/10)              | 2           | 3                                 | WT     |
| 21  |                                       |                           | TAMAN TASIK INDAH (JALAN TASIK INDAH 1-7)                      | 2           | 2                                 | WT     |
| 22  |                                       |                           | TAMAN SENTUL IMPIAN  | 2           | 8                                 | WT     |
| 23  |                                       |                           | TAMAN IMPIAN (BATU 41/2)                                       | 3           | 23                                | WT     |
| 24  |                                       |                           | FLAT SRI PERAK   | 20          | 32                                | HS     |
| 25  |                                       |                           | TITIWANGSA   | SETIAWANGSA | DESA TUN HUSSEIN ONN (BLOK G1-G5) | 2      |
| 26  | APPT MAWAR SARI                       | 2                         |  |             | 1                                 | WT     |
| 27  | PPR DESA REJANG (BLOK G,H,J,K)        | 2                         |  |             | 4                                 | WT     |
| 28  | KELUMPUK TERATAI,MAWAR,MELATI,DAHLIA) | 2                         |  |             | 4                                 | WT     |
| 29  | TAMAN SRI RAMPAI G (JLN67/26 - 81/26) | 3                         |  |             | 15                                | WT     |
| 30  | TITIWANGSA                            | ASRAMA BAHAGIA KG PANDAN  |  | 2           | 8                                 | WT     |
| 31  |                                       | TAMAN MALURI (JALAN WIRA) |  | 2           | 10                                | WT     |

|    |           |             |                                   |   |    |    |
|----|-----------|-------------|-----------------------------------|---|----|----|
| 32 |           |             | DESA PASIFIK AMPANG (PERUMAHAN AT | 2 | 10 | WT |
| 33 |           |             | KG. PANDAN (JALAN BELANGKAS)      | 2 | 10 | WT |
| 34 |           |             | FLAT SG. BARU                     | 3 | 9  | WT |
| 35 |           |             | KAMPUNG BARU (KG MASJID 1)        | 2 | 10 | WT |
| 36 |           | WANGSA MAJU | DESA MELAWATI (LEGASI 2)          | 2 | 9  | WT |
| 37 |           |             | FLAT TAMAN MELATI (BLOK A1 - A16) | 3 | 15 | WT |
| 38 |           |             | SEK 2 W/MAJU (BLOK A1-A19)        | 2 | 12 | WT |
| 39 |           |             | FLAT TAMAN MELATI (BLOK E1-E8)    | 2 | 13 | WT |
| 40 |           |             | DESA VIEW TOWER                   | 2 | 11 | WT |
| 41 | PUTRAJAYA | PUTRAJAYA   | PRESINT 9 PARCEL 7                | 4 | 8  | WT |

Nota :

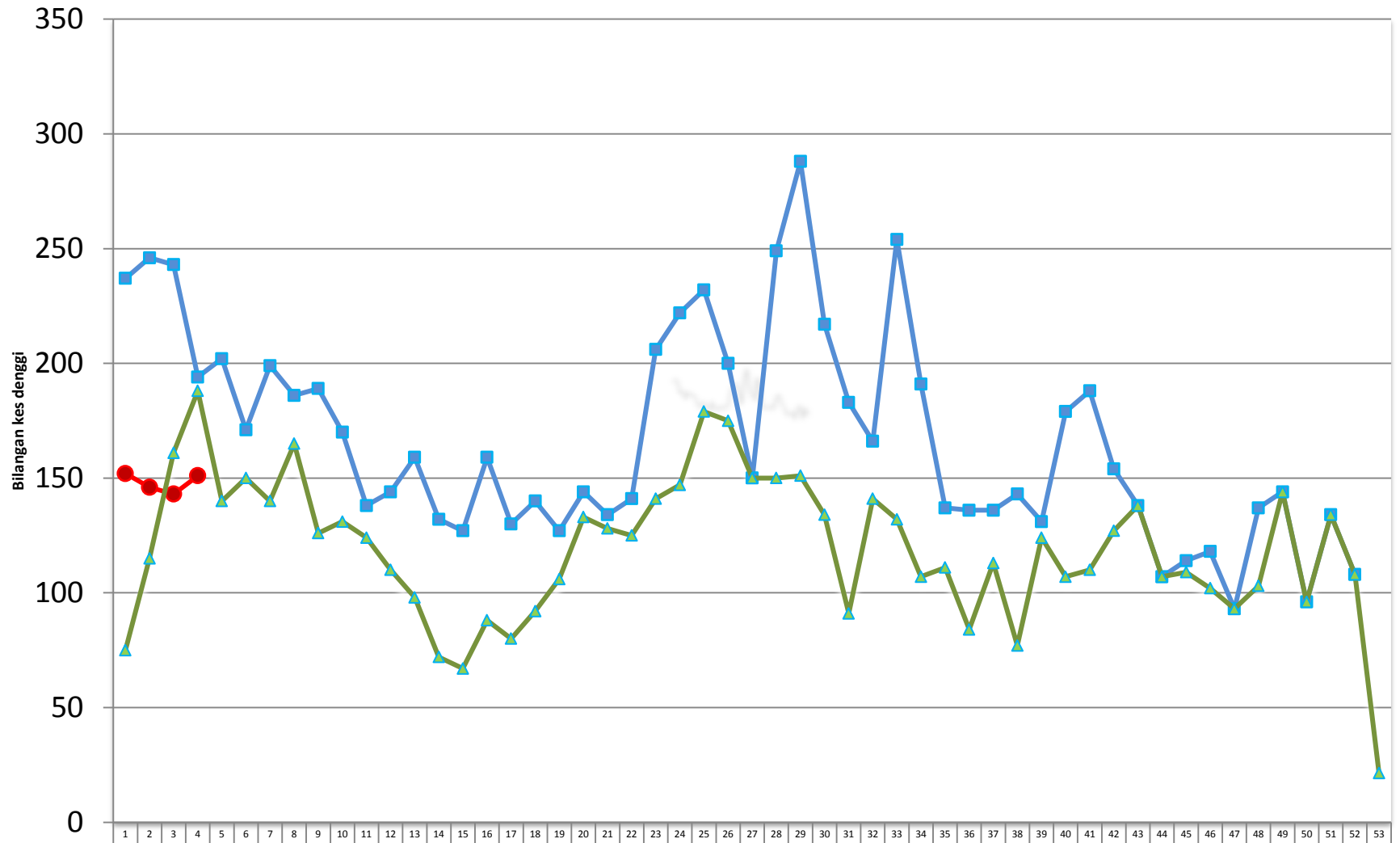
-  : Lokaliti hotspot
-  : Wabak baru pada minggu epid semasa
-  : Wabak Tidak Terkawal
-  : Wabak Tamat

**Disediakan oleh:** Unit Kawalan Penyakit Bawaan Vektor  
Jabatan Kesihatan WP Kuala Lumpur dan Putrajaya

**Disemak dan disahkan oleh :** Ketua Penolong Pengarah Kanan (Vektor)  
Jabatan Kesihatan WP Kuala Lumpur dan Putrajaya

**Tarikh :** 29 Januari 2017

**TREND KES DENGGI MENGIKUT MINGGU EPID BAGI WILAYAH PERSEKUTUAN & PUTRAJAYA BAGI TAHUN 2016 DAN 2017 BAGI ME04/2017**



|                  | 1   | 2   | 3   | 4   | 5   | 6   | 7   | 8   | 9   | 10  | 11  | 12  | 13  | 14  | 15  | 16  | 17  | 18  | 19  | 20  | 21  | 22  | 23  | 24  | 25  | 26  | 27  | 28  | 29  | 30  | 31  | 32  | 33  | 34  | 35  | 36  | 37  | 38  | 39  | 40  | 41  | 42  | 43  | 44  | 45  | 46  | 47 | 48  | 49  | 50 | 51  | 52  | 53   |
|------------------|-----|-----|-----|-----|-----|-----|-----|-----|-----|-----|-----|-----|-----|-----|-----|-----|-----|-----|-----|-----|-----|-----|-----|-----|-----|-----|-----|-----|-----|-----|-----|-----|-----|-----|-----|-----|-----|-----|-----|-----|-----|-----|-----|-----|-----|-----|----|-----|-----|----|-----|-----|------|
| 2017             | 152 | 146 | 143 | 151 |     |     |     |     |     |     |     |     |     |     |     |     |     |     |     |     |     |     |     |     |     |     |     |     |     |     |     |     |     |     |     |     |     |     |     |     |     |     |     |     |     |     |    |     |     |    |     |     |      |
| 2016             | 237 | 246 | 243 | 194 | 202 | 171 | 199 | 186 | 189 | 170 | 138 | 144 | 159 | 132 | 127 | 159 | 130 | 140 | 127 | 144 | 134 | 141 | 206 | 222 | 232 | 200 | 150 | 249 | 288 | 217 | 183 | 166 | 254 | 191 | 137 | 136 | 136 | 143 | 131 | 179 | 188 | 154 | 138 | 107 | 114 | 118 | 93 | 137 | 144 | 96 | 134 | 108 |      |
| Median 2012-2016 | 75  | 115 | 161 | 188 | 140 | 150 | 140 | 165 | 126 | 131 | 124 | 110 | 98  | 72  | 67  | 88  | 80  | 92  | 106 | 133 | 128 | 125 | 141 | 147 | 179 | 175 | 150 | 150 | 151 | 134 | 91  | 141 | 132 | 107 | 111 | 84  | 113 | 77  | 124 | 107 | 110 | 127 | 138 | 107 | 109 | 102 | 93 | 103 | 144 | 96 | 134 | 108 | 21.4 |