

**SITUASI SEMASA**  
**PENYAKIT BAWAAN VEKTOR DI KUALA LUMPUR DAN PUTRAJAYA**  
 Bagi Minggu Epid 03/2017 (15.01.2017-21.01.2017)

**JADUAL 1: PERBANDINGAN KUMULATIF KES DENGGI KUALA LUMPUR DAN PUTRAJAYA  
 PADA MINGGU EPID 03/2017(2016 VS. 2017)**

Bil.	Zon	Jumlah Kes		Perbezaan kes	Perbezaan (%)
		Sehingga ME03/2016	Sehingga ME03/2017		
1	KL	682	418	-264	-38%
2	Putrajaya	44	23	-21	-48%
Kuala Lumpur & Putrajaya		726	441	-285	-39%

Nota: ( ) Bilangan Kematian. Purata Kes Mingguan : 147

**JADUAL 2: KES DENGGI DILAPORKAN MENGIKUT PEJABAT KESIHATAN  
 PADA MINGGU EPID 03/2017**

Bil.	Pejabat Kesihatan	Parlimen	Jumlah kes				Jumlah Kes Sehingga Minggu 03/2017	Peratus (%) Kes
			Minggu 02/2017 (08.01.2017-14.01.2017)		Minggu 03/2017 (15.01.2017-21.01.2017)			
1	Lembah Pantai	Lembah Pantai	13	28	12	33	90	20.5%
		Bkt Bintang	2		5			
		Seputeh	13		16			
2	Kepong	Segambut	12	35	7(1)	25(1)	99(1)	22.5%
		Kepong	5		4			
		Batu	18		14			
3	Titiwangsa	Setiawangsa	14	48	14	51	163	37%
		Titiwangsa	24		21			
		Wangsa Maju	10		16			
4	Cheras	Cheras	9	26	6	26(1)	66(1)	15%
		Bdr Tun Razak	17		20(1)			
5	Putrajaya	Putrajaya	9	9	8	8	23	5%
Kuala Lumpur & Putrajaya			146		143(2)		441(2)	

Nota: ( ) Bilangan Kematian

**JADUAL 3: KES DENGGI DI LAPORKAN PADA MINGGU EPID 03/2017**

Bil.	Pejabat Kesihatan	Bilangan Kes dan Kematian dilaporkan		Jumlah terkumpul kes denggi sehingga minggu Epid 03/2016	Jumlah terkumpul kes denggi sehingga minggu Epid 03/2017	Perbezaan peratus kenaikan/ Penurunan kes pada minggu epid 2016 dan 2017 (+/-)	Kadar insiden 2017
		Minggu 02/2017 (08/01 - 14/01/2017)	Minggu 03/2017 (15/01 - 21/01/2017)				
1	Lembah Pantai	28	33	112	90	-19.6%	29
2	Kepong	35	25	218	99(1)	-54.6%	17
3	Titiwangsa	48	51	179	163	-9%	36
4	Cheras	26	26	173	66(1)	-61.8%	16
5	Putrajaya	9	8	44	23	-47.7%	27
<b>Kuala Lumpur &amp; Putrajaya</b>		<b>146</b>	<b>143</b>	<b>726 (0)</b>	<b>441 (2)</b>	<b>-39%</b>	<b>24</b>

Nota : Kadar Insiden (IR) bagi tahun 2016 adalah 476  
 : ( ) Bilangan Kematian

**JADUAL 4: BILANGAN WABAK DENGGI  
 DI KUALA LUMPUR DAN PUTRAJAYA PADA MINGGU EPID 03/2017**

Bil.	Pejabat Kesihatan	Bilangan Wabak Mengikut Minggu Epid 03/2017		Kumulatif Wabak Sehingga Minggu Epid 03/2017		Jumlah Wabak Sehingga Minggu 03/2017
		Wabak Terkawal	Wabak Tidak Terkawal ( )	Wabak Terkawal	Wabak Tidak Terkawal ( )	
1	CHERAS	11	0	19	0	19
2	KEPONG	13	1	31	2	33
3	LEMBAH PANTAI	6	0(0)	14	0(2)	14(2)
4	TITIWANGSA	22	1	43	2	45
5	PUTRAJAYA	2	0	4	0	4
<b>JUMLAH</b>		<b>54</b>	<b>2 (0)</b>	<b>111</b>	<b>4 (2)</b>	<b>115(2)</b>





Nota : 19 (1) :Kumulatif bilangan lokaliti wabak  
 : (0) Bilangan lokaliti hotspot

**JADUAL 5: SENARAI LOKALITI WABAK DENGGI  
DI KUALA LUMPUR DAN PUTRAJAYA PADA MINGGU EPID 03/2017**

Bil	Pejabat Kesihatan	Parlimen	Lokaliti	Jum. Kes	Tempoh Wabak Berlaku (Hari)	Status
1	CHERAS	CHERAS	PLAZA 393	2	9	WT
2			TAMAN CHERAS -JLN DURIAN, DURIAN 1-5, LOBAK & JERING	2	6	WT
3			SRI MUTIARA APPARTMENT	3	4	WT
4		BANDAR TUN RAZAK	APPT ARENA GREEN,BUKIT JALIL	5	3	WT
5			APARTMENT LUMAYAN, BDR SRI PERMAISURI	3	9	WT
6			BUKIT JALIL(VISTA MSN)	3	11	WT
7			JALAN JUJUR	4	11	WT
8			PPR DESA TUN RAZAK	3	5	WT
9			BUKIT JALIL(SEKOLAH MENENGAH SUKAN BUKIT JALIL)	3	5	WT
10			JALAN MEWAH	4	5	WT
11			DESA TASIK POLIS (BLOK 19-49)	2	3	WT
12	LEMBAH PANTAI	LEMBAH PANTAI	TAMAN SRI SENTOSA (FLAT TMN SRI SENTOSA BLOK NO. 43-93)	3	8	WB
13			TAMAN LUCKY	2	12	WT
14			FLAT SRI PAHANG	3	9	WT
15		SEPUTEH	TAMAN SALAK JAYA B - SBHG JLN 1/108,JLN 16/108-20/108	4	1	WB
16			TAMAN GEMBIRA D (JALAN RIANG 1-10)	2	13	WT
17			PPR SALAK SELATAN	2	6	WT
18	KEPONG	SEGAMBUT	MONT KIARA (I-ZEN @ KIARA 2)	2	11	WT
19			BANDAR MANJALARA (MENARA MANJALARA CONDOMINIUM (BLOK A,B,C,D,E,F DAN G)	2	11	WT
20			TTDI (JALAN ATHINAHAPAN 2)	2	13	WT
21			KAMPUNG SUNGAI PENCHALA (JALAN DAMANSARA)	2	6	WT
22			TAMAN KOK LIAN (JLN SELINGSING 1-49), JLN MANJOI 3,4,5,6(2-66)	2	4	WT
23			TAMAN SENTUL IMPIAN	2	1	WB
24		BATU	MELUR APPARTMENT	8	25	WT
25			PPR BERINGIN	2	10	WT
26			RIVERCITY CONDOMINIUM	2	11	WT
27			TAMAN IMPIAN (BATU 41/2)	3	16	WT
28			TAMAN MASTIARA (JALAN /18C)	3	11	WT
29			TAMAN DATO SENU (JLN DATO SENU 06-09)	2	7	WT
30			FLAT SRI PERAK	19	25	WTK
31	TITIWANGSA	SETIAWANGSA	TAMAN SRI RAMPAI G (JLN67/26 - 81/26)	2	8	WB

32			PPR AIR PANAS (BLOK A,B,C,D)	2	11	WT	
33			APPT MAWAR SARI	4	16	WT	
34			VILLA WANGSA MAS	2	7	WT	
35			KELUMPUK SERINDIT	7	24	WTK	
36		TITIWANGSA	DESA PASIFIK AMPANG (PERUMAHAN AT	2	3	WB	
37			KG BARU (FLAT PKNS)	2	9	WT	
38			DESA PANDAN (BLOK E)	2	12	WT	
39			PPR COCHRANE PERKASA	2	12	WT	
40			TAMAN MALURI (JALAN JEJAKA 2,3,4,5,7,9)	3	13	WT	
41			PPR HILIRAN AMPANG	2	13	WT	
42			KAMPUNG BARU (KG MASJID 2)	3	14	WT	
43			TAMAN MALURI ( JLN PRIA 1,2,3 )	4	7	WT	
44			KAMPUNG BARU (KG. ATAS A)	2	3	WT	
45			KG. PANDAN (JALAN BELANGKAS)	2	2	WT	
46			FLAT SG. BARU	2	3	WT	
47			KAMPUNG BARU (KG MASJID 1)	2	9	WT	
48	TITIWANGSA		WANGSA MAJU	FLAT TAMAN MELATI (BLOK A1 - A16)	3	8	WT
49					TAMAN SETAPAK (JALAN BAKUBANG)	2	11
50				SEK 2 W/MAJU (BLOK A1-A19)	2	5	WT
51				TAMAN SETIAWANGSA (JALAN SETIAWANGSA 16-23)	2	7	WT
52				FLAT TAMAN MELATI (BLOK E1-E8)	2	6	WT
53				DESA VIEW TOWER	2	4	WT
54	PUTRAJAYA	PUTRAJAYA	PRESINT 5- PARCEL 5R4	5	6	WT	
55				PRESINT 18 - PARCEL R13	2	3	WT

Nota :

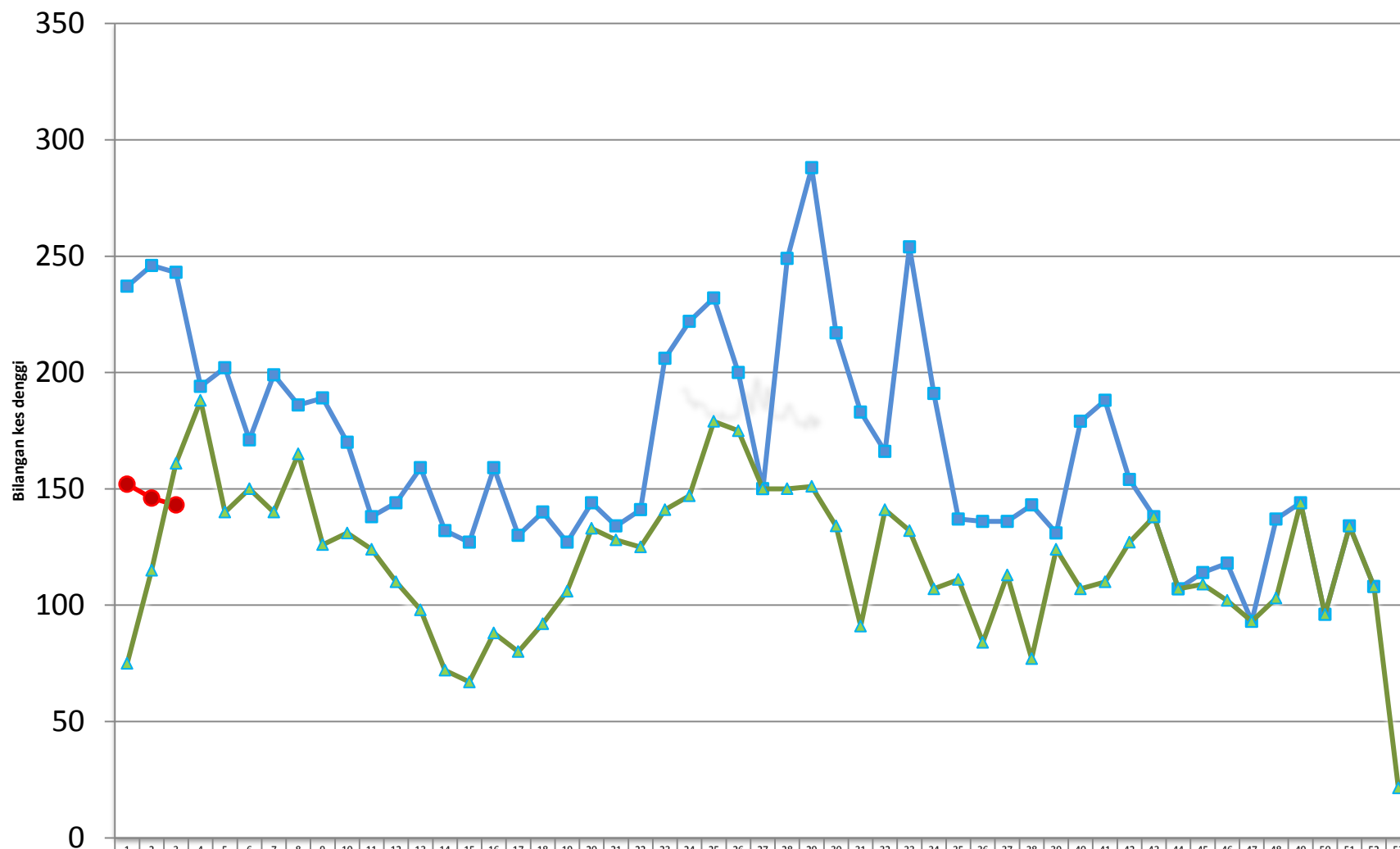
-  : Lokaliti hotspot
-  : Wabak baru pada minggu epid semasa
-  : Wabak Tidak Terkawal
-  : Wabak Tamat

**Disediakan oleh:** Unit Kawalan Penyakit Bawaan Vektor  
Jabatan Kesihatan WP Kuala Lumpur dan Putrajaya

**Disemak dan disahkan oleh :** Ketua Penolong Pengarah Kanan (Vektor)  
Jabatan Kesihatan WP Kuala Lumpur dan Putrajaya

**Tarikh :** 22 Januari 2017

**TREND KES DENGGI MENGIKUT MINGGU EPID BAGI WILAYAH PERSEKUTUAN & PUTRAJAYA BAGI TAHUN 2016 DAN 2017 BAGI ME03/2017**



Minggu Epid	2017	2016	Median 2012-2016
1	152	237	75
2	146	246	115
3	143	243	161
4		194	188
5		202	140
6		171	150
7		199	140
8		186	165
9		189	126
10		170	131
11		138	124
12		144	110
13		159	98
14		132	72
15		127	67
16		159	88
17		130	80
18		140	92
19		127	106
20		144	133
21		134	128
22		141	125
23		206	141
24		222	147
25		232	179
26		200	175
27		150	150
28		249	150
29		288	151
30		217	134
31		183	91
32		166	141
33		254	132
34		191	107
35		137	111
36		136	84
37		136	113
38		143	77
39		131	124
40		179	107
41		188	110
42		154	127
43		138	138
44		107	107
45		114	109
46		118	102
47		93	93
48		137	103
49		144	144
50		96	96
51		134	134
52		108	108
53			21.4